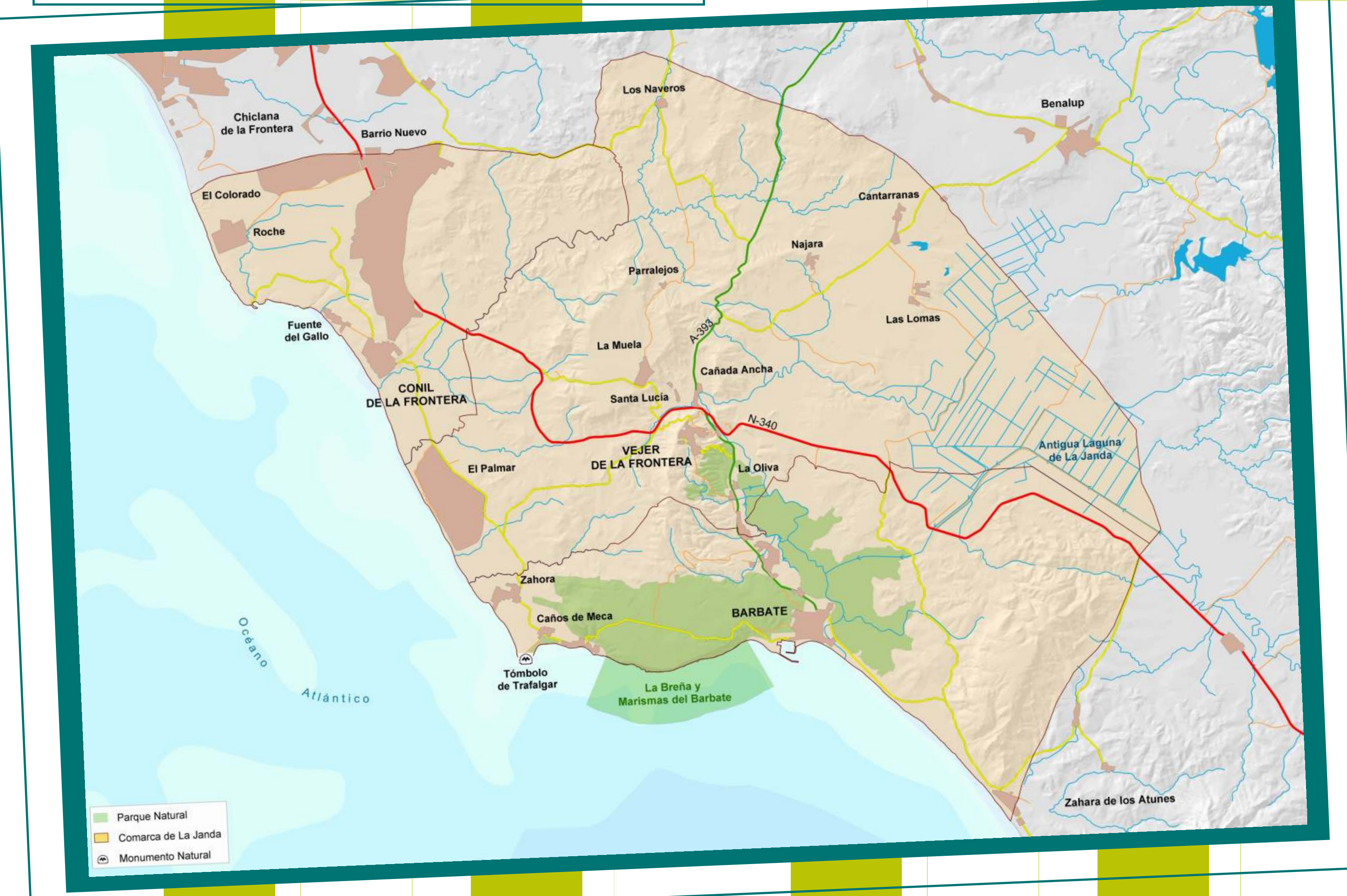
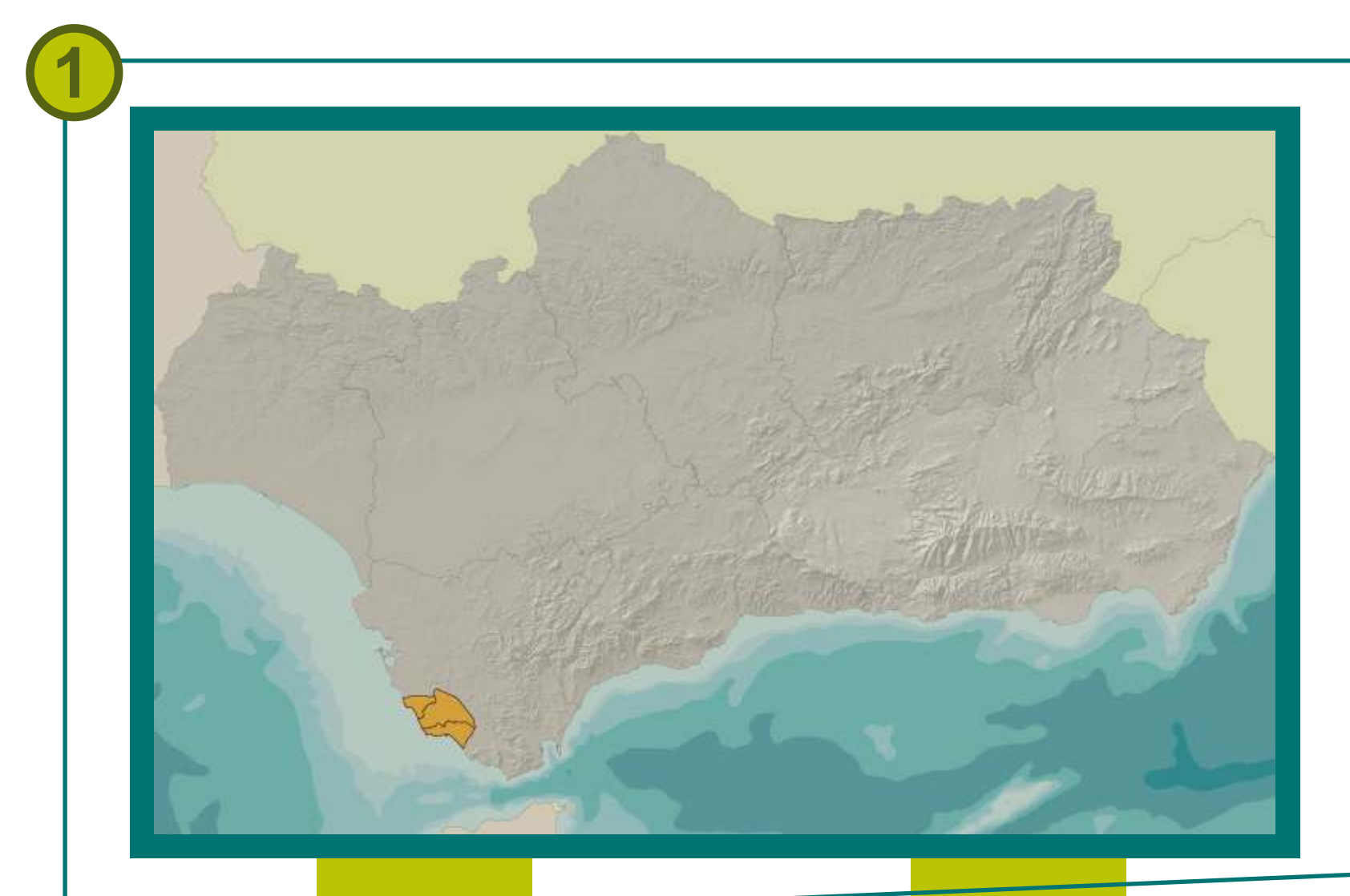




Bi enveni dos al Li toral de La Janda



1. Situación de la Comarca de La Janda en el Mapa de Andalucía.
2. Mapa detalle de la Comarca de La Janda. En verde la superficie del Parque Natural de La Breña y Marismas del Barbate.
3. Pinares de Roche.
4. Vista del acantilado de Barbate.



5. Marismas de Barbate.
6. Puerto deportivo de Barbate.
7. Atardecer en el faro de Trafalgar.
8. Arco de la Segur, Vejer de la Frontera.
9. Patio tradicional de Vejer de la Frontera.
10. Molino de Santa Lucía.
11. La Chanca de Conil.
12. Reproducción de la Marina Real Española en la Batalla de Trafalgar.



Bienvenidos a la exposición



“Naturaleza y Cultura en el Litoral de La Janda”

Esta exposición está dedicada a los habitantes del Litoral de La Janda, de los municipios de Barbate, Conil o Vejer de la Frontera. Queremos que conozcan más de cerca el patrimonio de nuestra tierra.



Vejer de la Frontera

No podemos olvidar que el patrimonio es aquello que nos identifica; nos permite conocer mejor nuestro pasado y ayuda a saber cómo se ha forjado nuestra manera de ser y de vivir. Como dice la UNESCO (Organización de las Naciones Unidas para la Educación, la Ciencia y la Cultura), patrimonio es el conjunto de valores que dan sentido a la vida, las obras materiales y no materiales que expresan la creatividad de un pueblo.



Playa de El Palmar

Lo que aquí vamos a ver es sólo una muestra de la obra titulada Catálogo del Patrimonio Cultural-Natural del Litoral de La Janda, editado por la Asociación para el Desarrollo Rural del Litoral de La Janda y realizado por Francisco Conde Malia (Barbate), Antonio Santos García (Conil) y Antonio Muñoz Rodríguez (Vejer), bajo la coordinación de este último.

Cada una de las muestras del Patrimonio que en esta exposición vamos a ver son únicas y, además, son nuestras. Pase y disfrute.



Río Barbate



Organiza:



Financian:



Promueven:

