
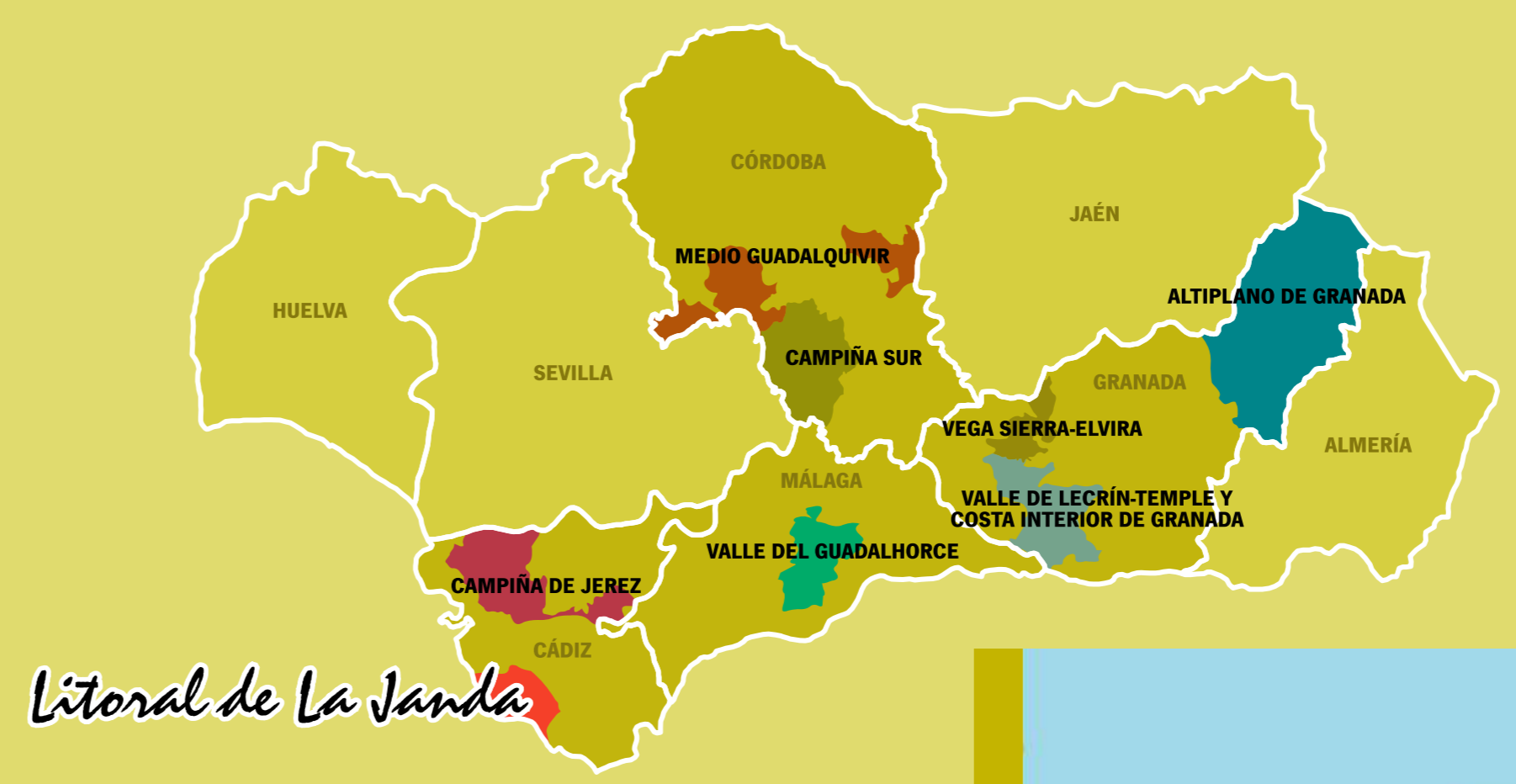


# Paisaje Agrario de San Ambrosio



PAISAJES AGRARIOS VINCULADOS AL AGUA  
Litoral de La Janda



Litoral de La Janda



San Ambrosio se encuentra en una posición territorial muy singular en colindancia con el Pinar del Parque Natural de la Breña y Marismas del Barbate, y entorno al Cerro de la Porquera sobre un territorio de suaves cerros y lomas.

Está localizado en el norte del término municipal de Barbate colindando con el límite del Parque Natural, apoyado en los caminos y cañadas que surcan el parque y lo comunican con Barbate, Zahora y Vejer de la Frontera.


Desde antiguo las huertas han estado asociadas a este enclave e incluso han dado nombre a parte de las zonas que lo componen, como es el caso de la Huerta de la Plata o de la Huerta de Fuente Redonda.

Su parte superior se encuentra cubierta por una característica masa de pinares, tanto de pino piñonero como de pino carrasco que constituye el pinar del Parque Natural de la Breña y Marismas del Barbate que hace las veces de límite de la zona de casas. También encontramos pinares de pino carrasco (*Pinus halepensis*), formación predominante en el Monte de Las Quebradas. Junto a los pinos destaca la presencia del enebro costero y la sabiná. El acebuchal aparece con notables ejemplares mezclados con el pinar y también en forma adhesionada. Al otro lado del pinar se encuentra la franja litoral.

Este asentamiento de carácter disperso comienza a expandirse por un

territorio de alto valor natural y paisajístico, posicionándose sobre él, con el dominio absoluto de la vivienda unifamiliar aislada, de primera y segunda residencia, asociada en algunos casos a pequeños huertos privados o a actividades ganaderas. Estos huertos suelen ser de carácter familiar para consumo propio de los productos.

Las primeras construcciones existentes eran los chozos, pequeñas cabañas situadas a las faldas de los montes para evitar la piratería y las invasiones, y una serie de torres que vigilaban la costa ya que en los siglos XII y XIII la piratería era un peligro en la zona.



## Pinar de la Breña

El pinar de pino piñonero (*Pinus pinea*) desarrolla un papel fundamental en la protección de los suelos y la fijación de las dunas sobre las que se asienta. Es la especie predominante en los montes Dunas y Breña como consecuencia de las repoblaciones que se iniciaron a principios del siglo veinte. Su aprovechamiento principal es la recolección de piña, cuya producción anual oscila entre medio millón y dos millones de kilos.

## Viviendas-Huerto

Las explotaciones suelen ser de pequeño tamaño y se intercalan frutales y cultivos de hortalizas.

Destacan las llamadas "viviendas-huerto" caracterizadas por la convivencia dentro de una misma parcela de vivienda unifamiliar y un pequeño huerto de uso privado. Están situadas en la depresión del terreno que se produce entre el límite del Parque Natural y el Cerro de la Porquera.

## Ermita de San Ambrosio

La ermita visigoda de San Ambrosio fue construida en el siglo VII sobre los restos de una villa romana.

Se encuentra situada en el kilómetro 10 de la CA-218 (Vejer-Barbate), en la huerta de Fuente Redonda.

Es de la época visigoda y se considera uno de los primeros asentamientos cristianos.

## Molino de San Ambrosio

En la parte de atrás de las casas, entre el arroyo de San Ambrosio y el Pinar de la Breña quedan los restos de un molino de agua que se usaba antiguamente para moler harina y para regar las huertas.

"La Acción Conjunta de Cooperación Paisajes Agrarios del Agua busca proteger, conservar, recuperar y difundir los valores del paisaje del regadío tradicional andaluz"

