

# “ORNIJANDA”, “HISTORICOJANDA” “CETACEOJANDA”


[www.jandalitoral.org](http://www.jandalitoral.org)

Barbate , 24 de mayo de 2011

Tarifa , 25 de mayo de 2011

Conil , 26 de mayo de 2011

Vejer , 1 de junio de 2011



## ¿Qué es el GDR Litoral de la Janda?

Es una Asociación privada sin ánimo de lucro constituida en 1996 con el objetivo de favorecer el desarrollo socioeconómico de los municipios del Litoral de la Janda.



Desde su fundación, sus esfuerzos se han centrado en la mejora de la calidad de vida de los ciudadanos y la generación de empleo y riqueza.

# ¿Dónde actúa el GDR?

El GDR tiene como ámbito de actuación los municipios de  
**Conil, Vejer, Barbate y Tarifa.**



El **ámbito de influencia** se extiende a los núcleos rurales de Hozanejos, Las Veguetas, Llano de las Maravillas, Melilla y Pago del Humo (Chiclana de la Frontera).

## ¿Cómo trabaja el GDR?

El GDR mantiene una estrecha colaboración con las diferentes Administraciones para la gestión de programas de ayudas públicas cofinanciadas con Fondos Europeos, nacionales, autonómicos y locales.



JUNTA DE ANDALUCÍA  
CONSEJERÍA DE AGRICULTURA Y PESCA



Unión Europea  
Fondo Europeo Agrícola  
de Desarrollo Rural





JUNTA DE ANDALUCÍA  
CONSEJERÍA DE TURISMO, COMERCIO Y DEPORTE



**El Plan de Actuación Global LiderA**, que gestiona el GDR del Litoral de la Janda tiene una 1<sup>a</sup> dotación de fondos públicos que asciende a **4.751.509 €** para el periodo 2009-2011.

En 2012 habrá una 2<sup>a</sup> dotación hasta 2015.

**La Iniciativa de Turismo Sostenible del Litoral de la Janda**, que gestiona el GDR del Litoral de la Janda tiene con una dotación de fondos públicos que asciende a **2.000.000 €** para el periodo 2007-2011.



CETACEOJANDA

ORNIJANDA

HISTORICOJANDA



PROYECTOS



Janda Litoral

ASOCIACION PARA EL DESARROLLO RURAL DEL LITORAL DE LA JANDA





CETACEOJANDA

ORNIJANDA

HISTORICOJANDA

Concedida

**subvención 40%**

**Plan de Actuación Global**

del Litoral de la Janda

cofinancia el Fondo Europeo FEADER y

Consejería de Agricultura y Pesca

de la Junta de Andalucía

Concedida

**subvención del 60%**

**Iniciativa de Turismo**

**Sostenible**

del Litoral de la Janda

cofinancia la Consejería de Turismo,

Comercio y Deporte

de la Junta de Andalucía.

**PLAZO DE EJECUCIÓN.- 2011 - 2012**

# OBJETIVO GENERAL

## CETACEOJANDA

Desarrollar el turismo de naturaleza, y especialmente el de **cetáceos**, poniendo en valor la riqueza del medio marino, los espacios naturales y las áreas de influencia de nuestro territorio

## ORNIJANDA

Desarrollar el turismo de naturaleza, y especialmente el **ornitológico**, poniendo en valor la riqueza ornitológica, los espacios naturales y las áreas de influencia de nuestro territorio.

## HISTORICOJANDA

Poner en valor y desarrollar elementos necesarios para que el territorio de la Janda aproveche al máximo su potencial en relación al **turismo cultural e histórico**, divulgando el patrimonio cultural existente en el territorio.





# ACTUACIONES : CAMPAÑA PROMOCIÓN

CETACEOJANDA

ORNIJANDA

HISTORICOJANDA



Campaña de promoción del proyecto .

Campaña de promoción del proyecto.

Campaña de promoción del proyecto.



# ACTUACIONES : CAMPAÑA PROMOCIÓN



Se diseñarán los contenidos del material promocional del proyecto (imagen, tríptico, enara, blog y faldón para prensa escrita).



# ACTUACIONES : CLUB DE AMIGOS

## CETACEOJANDA

Creación del “Club de amigos del medio marino del Litoral de la Janda” .

## ORNIJANDA

Creación del “Club de amigos de la naturaleza del Litoral de la Janda”

## HISTORICOJANDA

Creación del “Club de amigos de la historia del Litoral de la Janda”.



# ACTUACIONES : CLUB DE AMIGOS

Estas tres **redes de cooperación** darán lugar a un único

## CLUB DE AMIGOS DEL PATRIMONIO NATURAL Y CULTURAL DEL LITORAL DE LA JANDA

### OBJETIVOS

- Reforzar los vínculos entre aquellos empresarios que mantienen un compromiso con este territorio.
- Competir en el mercado turístico actual exige **DIFERENCIARSE** del conjunto de la oferta en base a la **IDENTIDAD TERRITORIAL**.
- El Recurso Natural (Ornitológico, Marino, etc.) y el Patrimonio Cultural (especialmente el inmaterial), son elementos de la Identidad Territorial del Litoral de la Janda que pueden contribuir a esa diferenciación.



# ACTUACIONES : CLUB DE AMIGOS

CETACEOJANDA

ORNIJANDA

HISTORICOJANDA

Elaboración de los contenidos

Manual de buenas prácticas

Compromiso Solidario

CLUB DE AMIGOS DEL  
PATRIMONIO NATURAL Y CULTURAL  
DEL LITORAL DE LA JANDA



# ACTUACIONES : CLUB DE AMIGOS



## CLUB DE AMIGOS DEL PATRIMONIO NATURAL Y CULTURAL DEL LITORAL DE LA JANDA

### Contenidos

**Manual de buenas prácticas:** conjunto de normas y obligaciones que los propios empresarios se imponen para garantizar la protección, valorización y aprovechamiento del recurso

**Compromiso:** cumplir con las normas del manual y con el resto de recomendaciones que el propio grupo se imponga

**MEJORAR LA OCUPACIÓN Y LA ACTIVIDAD EN TEMPORADA MEDIA Y BAJA ENRIQUECIENDO EL PROGRAMA DE ESTANCIA DE LOS TURISTAS Y POTENCIANDO LA CAPTACIÓN DE NUEVOS COLECTIVOS.**



# ACTUACIONES : INVENTARIO

## CETACEOJANDA

**Inventario de recursos, infraestructuras y equipamientos relacionados con los cetáceos, los túnidos y otras especies de interés del medio marino presentes en las costas del Litoral de la Janda.**

## ORNIJANDA

**Inventario de recursos, infraestructuras y equipamientos relacionados con el turismo ornitológico presentes en el Litoral de la Janda.**

## HISTORICOJANDA

**Inventario de recursos, infraestructuras y equipamientos relacionados con hechos/acontecimientos/personajes/leyendas históricas acaecidas en el Litoral de la Janda.**



# ACTUACIONES : INVENTARIO

**INVENTARIO DE RECURSOS, INFRAESTRUCTURAS Y EQUIPAMIENTOS RELACIONADOS CON EL TURISMO ORNITOLÓGICO, DE CETÁCEOS E HISTÓRICO EN EL LITORAL DE LA JANDA**

Identificación y de especies con posibilidad de avistamiento para el turismo ornitológico y de cetáceos.

**Documentos de caracterización del recurso en el Litoral de La Janda:**

- turismo ornitológico
- turismo de cetáceos
- turismo histórico


Identificación y de emplazamientos, equipamientos e infraestructuras aptos para la observación de aves y cetáceos.

**Fichas descriptivas:**

- especies de avifauna y cetáceos,
- localizaciones e infraestructuras de avistamiento,
- recursos del patrimonio histórico.

Selección y caracterización de los recursos turísticos del patrimonio histórico.

**Definición y diseño de rutas turísticas.**





# ACTUACIONES : INVENTARIO

## ORNIJANDA

**Turismo Ornitológico:** colaboración con la Estación Biológica de Doñana

**252** especies de aves, descontando las especies raras y ocasionales

**24** localizaciones de avistamiento

Propuestas de intervención en localizaciones para su adaptación al turismo ornitológico.

Rutas de avistamiento de aves: pendiente de definir



# ACTUACIONES : INVENTARIO

## CETACEOJANDA

Turismo Cetáceos: colaboración y asesoramiento con Circe

**10** especies con posibilidad de avistamiento entre cetáceos y túnidos.

**9** localizaciones de observación en tierra.

**7** infraestructuras y equipamientos relacionados.

**5** rutas por tierra para la observación de cetáceos y túnidos.

**5-6** rutas por mar para la observación de cetáceos y túnidos.

Propuesta de equipamientos necesarios para la observación de cetáceos y túnidos.



# ACTUACIONES : INVENTARIO

## HISTORICOJANDA

Turismo Histórico:

Recursos vinculados a los orígenes y nacimiento de las poblaciones: yacimientos arqueológicos, dolmenes o pinturas rupestres, restos de las culturas romanas y visigodas...

Conquista y repoblación cristiana: destacando aspectos como el libro de repartimiento de Vejer, hazas de suerte, topónimos de calles y barrios...



Personajes destacados de la historia de los municipios, que se relacionarían normalmente con sus viviendas.

Leyendas, normalmente relacionados con hechos extraños o milagrosos.

Batallas, invasiones y elementos defensivos.

Saberes tradicionales: artes de pesca, almadrabas...

Rutas del patrimonio histórico, pendiente de definir.



# ACTUACIONES : SEÑALÉTICA

## CETACEOJANDA


Diseño y elaboración de los contenidos de la **señalética propuesta para la red de rutas** para el avistamiento de cetáceos, túnidos y otras especies de interés del medio marino del Litoral de la Janda.

## ORNIJANDA

Diseño y elaboración de los contenidos de la **señalética propuesta para la red de rutas** para el avistamiento de aves en el Litoral de la Janda.

## HISTORICOJANDA

Diseño y elaboración de los contenidos de la **señalética propuesta para la red de rutas** históricas relacionadas con los hechos/acontecimientos/personajes/leyendas históricas existentes en el Litoral de la Janda.



# ACTUACIONES : CUADERNO DE CAMPO

## CETACEOJANDA

Elaboración y edición de un **cuaderno de campo** para el avistamiento de cetáceos, túnidos y otras especies de interés del medio marino del Litoral de la Janda.

## ORNIJANDA

Elaboración y edición de un **cuaderno de campo** para el avistamiento de aves del Litoral de la Janda.

## HISTORICOJANDA

Elaboración y edición de una **guía histórica** del Litoral de la Janda.



# ACTUACIONES : CUADERNO DE CAMPO

Elaboración de contenidos, diseño gráfico y maquetación de un cuaderno de campo

CETACEOJANDA


ORNIJANDA

HISTORICOJANDA

**Contenidos:** Información recursos, equipamientos e infraestructuras, sirviendo de guía y bitácora para el turista, y complementando con información adicional del Litoral de la Janda (recursos naturales y de su calidad ambiental y paisajística)

Check-list de cetáceos y otras especies de interés del medio marino del Litoral de la Janda, de forma que los turistas, expertos o no, puedan realizar un seguimiento.

Información recopilada en el “Inventario y caracterización de rutas y enclaves turísticos, y se presentará traducida en dos ediciones español-inglés y español alemán.



# ACTUACIONES : MAPA DE CAMPO

## CETACEOJANDA

Elaboración y edición de un **mapa de campo** para el avistamiento de cetáceos, túnidos y otras especies de interés del medio marino del Litoral de la Janda.

## ORNIJANDA

Elaboración y edición de un **mapa de campo** para el avistamiento de aves del Litoral de la Janda.

## HISTORICOJANDA

Elaboración y edición de un **mapa histórico** del Litoral de la Janda.




# ACTUACIONES : MAPA DE CAMPO

CETACEOJANDA

ORNIJANDA

HISTORICOJANDA

El mapa de campo tendrá las diferentes rutas, recursos, equipamientos e infraestructuras inventariadas, que servirá de guía tanto al turista como al empresario del territorio. Se presentará traducida en dos ediciones español-inglés y español -alemán.





# ACTUACIONES : PLANIFICADOR DE RUTAS

## CETACEOJANDA



Desarrollo y elaboración de un **espacio Web** interactivo.

## ORNIJANDA

Desarrollo y elaboración de un **espacio Web** interactivo.

## HISTORICOJANDA

Desarrollo y elaboración de un **espacio Web** interactivo.



# ACTUACIONES : PLANIFICADOR DE RUTAS

- **Geo-localización de contenidos:** La plataforma permitirá visualizar el contexto geográfico de los recursos turísticos a través de visores de mapas incrustados dentro de las páginas de cada uno de los recursos y de las páginas de listados de recursos.
- **Exportación de coordenadas:** El usuario podrá exportar las coordenadas de los recursos turísticos para el uso en los navegadores GPS más comunes.
- **Contenidos multi-idioma**
- **Mapa turístico interactivo:** El mapa interactivo debería constar de herramientas de zoom, panning, selección de recursos, medición de distancias y selección de capas, donde podremos visualizar gráficamente sobre un mapa los recursos turísticos en un área geográfica seleccionada.



# ACTUACIONES : PLANIFICADOR DE RUTAS

- **Rutas:** la plataforma debe soportar la creación, gestión y publicación de rutas. Pretendemos crear rutas y enlazar todos aquellos recursos turísticos que estén registrados en la base de datos.
- **Comunidad Web 2.0:** la comunidad estará formada por la Red Social constituida por el conjunto de usuarios registrados.
- **Redes Sociales:** la plataforma debe comunicarse con las principales plataformas de Redes Sociales Facebook, YouTube, Flickr y Twitter utilizándolas como canales para la difusión de los contenidos de la plataforma.
- **Versión para telefonía móvil:** interfaz gráfica para dispositivos móviles, de manera que la presentación de los contenidos se adecúe a las dimensiones de dichos dispositivos.



# ACTUACIONES : FORMACIÓN

## CETACEOJANDA

Curso de formación para avistamientos y conocimientos de cetáceos, tónicos y medio marino en general.

## ORNIJANDA

Curso de formación para avistamientos y conocimientos de aves y la naturaleza en general.

## HISTORICOJANDA

Visitas guiadas/formación por los recursos históricos/culturales del Litoral de la Janda.





# ACTUACIONES : FORMACIÓN

## CETACEOJANDA

Teoría ( material didáctico), profesionales.  
Salidas en barco para el avistamiento de cetáceos.


Salida en barco para ver la almadraba.  
Visitas a Lonjas y mercados de abastos  
Visitas a Centro Interpretación y  
Visitas a industrias pesqueras  
Visitas a puertos pesqueros.



# ACTUACIONES : FORMACIÓN

## ORNIJANDA

Teoría. ( material didáctico), profesionales.  
Salidas a puntos estratégicos de avistamiento.  
Visitas Puntos de Información de Parques Naturales...



# ACTUACIONES : FORMACIÓN

## HISTORICOJANDA

Visitas a lugares emblemáticos del Litoral de la Janda. ( material didáctico), profesionales.



# RESULTADOS

CETACEOJANDA

ORNIJANDA

HISTORICOJANDA

INVENTARIO

CLUB DE AMIGOS:  
COMPROMISO SOLIDARIO

CUADERNO DE CAMPO

MAPA DE CAMPO

PLANIFICADOR TURÍSTICO

FORMACIÓN.







# MUCHAS GRACIAS POR SU ATENCIÓN



[www.jandalitoral.org](http://www.jandalitoral.org)