

ITINERARIOS ECUESTRES COSTA DE TRAFALGAR



Cuaderno de campo

ITINERARIOS ECUESTRES

COSTA DE TRAFALGAR

Conil de la Frontera, Vejer de la Frontera,
Barbate y Tarifa

Financian:



Promueven:



Colaboran:



© Edita

Asociación para el Desarrollo Rural del Litoral de la Janda.

Centro Ganadero Montemarismas, Carretera Vejer-Barbate (CA-5203), Km. 0,150. Apartado de Correos 43 - 11150 Vejer de la Frontera(Cádiz).

Tel.: 956 447 000. Fax: 956 447 504

adrjandalitoral@jandalitoral.org

www.jandalitoral.org

Presidente

Miguel Ángel Peña García

Dirección

Carlos Romero Valiente

Coordinación del proyecto

Antonia M^a Muñoz Lojo

Juana M^a Rodríguez García

Textos, diseño y maquetación:

Escola d'Esplai, S.L.- QF Turisme

Fotografías:

Escola d'Esplai, S.L.-QF Turisme, GDR Litoral de la Janda, Francisco Ramos Torrejón y Ministerio de Defensa de España (fotografía Batalla de Trafalgar)

Dibujos e ilustraciones:

Óscar Clemente Piqueras

© de las fotografías e ilustraciones, sus autores. Queda prohibida la reproducción total o parcial de esta publicación por cualquier medio o procedimiento, sin para ello contar con la autorización previa, expresa y por escrito del editor.

Todos los derechos están reservados. Queda prohibida la reproducción total o parcial de esta publicación, sea por medios mecánicos o electrónicos, sin la debida autorización por escrito del GDR (Asociación para el Desarrollo Rural del Litoral de la Janda).



El turismo ecuestre se constituye como uno de los segmentos turísticos con una mayor proyección de desarrollo en las zonas del sur de Europa debido, entre otras cuestiones, a la buena climatología, el alto nivel de usuarios/as de actividades ecuestres o el alto grado de sostenibilidad ambiental de la actividad ecuestre entre otras.

El Litoral de la Janda no es ajeno a estos puntos fuertes descritos, y ya a través de muchas de las actividades ecuestres que se desarrollan en la actualidad, es considerado como un referente a nivel mundial (un ejemplo claro es la celebración del Circuito Hípico del Sol, en Vejer de la Frontera).

El Grupo de Desarrollo Rural del Litoral de la Janda, consciente de ello y con el objetivo de favorecer la diversificación de la oferta turística de la zona, ha apostado por ofrecer un nuevo producto turístico centrado en el caballo y vinculado con el patrimonio del Litoral de la Janda, producto turístico que aprovecha las bondades ambientales y los recursos naturales y paisajísticos de este territorio.

Por ello el GDR Litoral de la Janda ha participado junto con otros GDRs, en el proyecto Creación de una “Red Europea de Posadas Ecuestres”, desarrollado gracias a la financiación del Ministerio de Agricultura, Alimentación y Medio Ambiente y a la colaboración de entidades como la Red Europea de Posadas Ecuestres (REPE), la Real Federación Hípica Española (RFHE), la Federación Hípica Andaluza y la Diputación de Cádiz.

El cuaderno de campo “Itinerarios Ecuestres por la Costa de Trafalgar”, se suma a las publicaciones que este GDR ha realizado en los últimos años y que han perseguido el objetivo de difundir el amplio patrimonio que alberga este territorio. Este cuaderno de campo que recoge la información detallada de rutas, puntos de interés, recomendaciones y otros datos importantes para que el/la usuario/a conozca y disfrute del amplio abanico de posibilidades que posee la Costa de Trafalgar. Esta publicación es un cuaderno de campo vivo y abierto, en el que el/la usuario/a pueda reflejar sus impresiones, vivencias, sentimientos y anécdotas en su recorrido por este territorio.



Con esta publicación se pone en valor este histórico territorio a través de una red de itinerarios ecuestres que poseen un trazado total de más de 80 kilómetros y que se extienden a lo largo y a lo ancho los cuatro municipios que forman parte de este territorio: Conil de la Frontera, Vejer de la Frontera, Barbate y Tarifa, así como parte de su área de influencia.

En los itinerarios ecuestres el/la visitante, a lomos del caballo, va a descubrir las localidades que conforman la Costa de Trafalgar y que albergan un legado histórico, patrimonial y etnográfico que invitan a visitarlas con pausa, disfrutando del entorno natural donde se ubican, de una gran diversidad de paisajes, de flora y fauna, y deleitándose con su rica y variada gastronomía.

Estas rutas ecuestres invitan a recorrer los densos pinares de la Breña, donde conviven un gran número de aves, a deleitarnos con la impresionante panorámica que se obtiene del Estrecho de Gibraltar desde Tarifa y observar los cetáceos que lo cruzan.

Todo esto conlleva que estas rutas ecuestres permitirán el desarrollo de un turismo de calidad para los/as amantes de la naturaleza.

¡Te esperamos en la Costa de Trafalgar!

Miguel Ángel Peña García
Presidente del GDR Litoral de la Janda



ÍNDICE

1	Bienvenida a la Costa de Trafalgar	4
2	Valores del territorio para el turismo a caballo	8
3	Rutas propuestas	10
4	Manual de buenas prácticas para el caballista y el turista a caballo ..	14
5	Señalización de los itinerarios ecuestres en la Costa de Trafalgar . . .	16
6	Fichas de los itinerarios ecuestres	20
	IE-025 Costa de Trafalgar: Conil - Llano de las Maravillas	22
	IE-026 Costa de Trafalgar: Barbate - Vejer	34
	IE-027.1 Costa de Trafalgar: Vejer - Manzanete	52
	IE-027.2 Costa de Trafalgar: Antigua Laguna de la Janda - Facinas ..	64
	IE-028 Costa de Trafalgar: Guadalmesí - Tarifa	76
7	Direcciones y teléfonos de interés	92



1

Bienvenida a
la Costa de Trafalgar

La Costa de Trafalgar se encuentra situada en la zona más meridional de la Península Ibérica ocupando los términos de Conil de la Frontera, Vejer de la Frontera, Barbate y Tarifa, todos ellos en la provincia de Cádiz.

Su ubicación, junto al Estrecho de Gibraltar, su orografía y su territorio hacen de la Costa de Trafalgar un territorio único con una diversidad de paisaje que se extiende desde el Cabo de Roche hasta las costas de Tarifa.

Sus extensas playas de arena dorada conocidas en todo el mundo por ser un paraíso para la práctica del surf, el windsurf y el kitesurf rivalizan con la costa abrupta en forma de acantilados que en algunos tramos alcanzan hasta los 100 metros de altura.

La belleza natural y paisajística de la Costa de Trafalgar está ampliamente representada por los tres parques naturales: P.N. La Breña y Marismas del Barbate, P. N. Del Estrecho y P. N. Los Alcornocales, que se completan con los Monumentos Naturales de la Duna de Bolonia y el Tómbolo de Trafalgar. Su disposición geográfica hace de estas tierras un lugar de paso y de descanso de numerosas aves y cetáceos que cruzan el Estrecho cada año y que hallan en los diferentes parques naturales el lugar idóneo para el reposo y el avituallamiento en su largo viaje. Las localidades que conforman la Costa de Trafalgar albergan un legado histórico, patrimonial y etnográfico que invitan a visitarlas con pausa, disfrutando del entorno natural donde se ubican y deleitándose con su rica y variada gastronomía.

El caserío blanco de **Conil de la Frontera** (Conjunto Histórico Artístico) se encuentra representado por monumentos como la puerta de la Villa, la torre de Guzmán, la iglesia de Santa Catalina, el antiguo convento de la Victoria y la Chanca o Almadraba, entre otros. Las amplias playas de arena se extienden por el término cohabitando con las excepcionales calas que se ubican en las proximidades de la Dehesa y el cabo Roche.

Vejer de la Frontera se yergue sobre el río Barbate. Su casco urbano (Conjunto Histórico Artístico) se adecua a la orografía del promontorio donde se asienta. El castillo, la iglesia del Divino Salvador, el convento de las Monjas Concepcionistas, la plaza de España, su entramado urbano, etc., se encuentran protegidos por un sistema defensivo conformado por murallas, torres y puertas. Cuenta con la extensa playa de El Palmar.

Barbate, ciudad marinera y del atún, presenta un entramado urbano relativamente moderno que se extiende en el margen derecho del río del mismo nombre hasta la playa del Carmen. En su término se desarrolló la histórica Batalla de Trafalgar. En el Parque Natural La Breña y Marismas del Barbate se encuentra la ermita visigoda de San Ambrosio y el Palomar de la

Breña, considerado uno de los tres palomares más grandes de Europa. Los núcleos turísticos de Caños de Meca y Zahara de los Atunes, así como diversas pedanías de la campiña forman parte del municipio de Barbate.

Dividiendo las aguas del Mediterráneo y del Atlántico la ciudad de **Tarifa** (Conjunto Histórico Artístico) alberga un casco urbano delimitado por un sistema defensivo que acoge en su interior el castillo de Guzmán “El Bueno”, las iglesias de San Mateo y San Francisco, etc. Sus numerosas playas son el epicentro de los deportes náuticos como el surf, el windsurf o el kitesurf.

Su término forma parte de dos parques naturales: P.N. Del Estrecho y P.N. Los Alcornocales. A unos kilómetros del centro urbano de Tarifa, dirección oeste, se encuentra el Monumento Natural de la Duna de Bolonia y el yacimiento romano de Baelo Claudia.

Atún, ronqueo, almadraba, torres vigías, mar, océano..., gran parte de la historia y la cultura de la Costa de Trafalgar gira alrededor del milenario arte de pesca: la almadraba. Las almadrabas existentes en Conil de la Frontera, Barbate, Zahara de los Atunes y Tarifa rememoran, año tras año, el tradicional arte de pesca del atún a su paso por el Estrecho.

Costa de Trafalgar es sinónimo de deportes náuticos, como el surf, el windsurf, el kitesurf, etc., pero también podemos realizar mountain bike, senderismo, submarinismo, vela, golf y un gran número actividades al aire libre.

A toda esta amplia oferta lúdica y deportiva se unen los cinco itinerarios ecuestres que recorren los parajes y poblaciones más emblemáticas de la Costa de Trafalgar.

La riqueza de sus aguas y de sus tierras se pueden degustar en la amplia y generosa gastronomía: pescados y mariscos, carnes de gran calidad, hortalizas y por supuesto los suculentos postres que mantienen ancestrales recetas heredadas de los árabes

La Costa de Trafalgar es un acogedor y bello territorio, amalgama de color, aroma y sabor donde conviven historia y tradición, cultura y gastronomía, deportes y naturaleza... Prepárate para descubrirla a lomos de un caballo desde una perspectiva diferente y única, a la vez que elegante y majestuosa, que dejará una huella inolvidable para tus sentidos.

¡Bienvenido a la Costa de Trafalgar!





2

Valores del territorio
para el turismo a caballo

Desde los albores de la historia las diferentes culturas y pueblos que han ocupado el territorio que conforma la Costa de Trafalgar han hecho del caballo una herramienta indispensable para el trabajo en la agricultura y la ganadería, para el transporte y para la vida cotidiana. Esta tradición que todavía perdura, convive actualmente con los numerosos turistas que visitan la Costa de Trafalgar y que desean descubrir este territorio desde una perspectiva diferente: a lomos de un caballo.

Estas históricas tierras poseen una serie de factores que hacen de la Costa de Trafalgar un lugar único para la práctica del turismo ecuestre:

- Los trazados de los itinerarios ecuestres discurren por espacios naturales de gran valor ecológico. En la Costa de Trafalgar los itinerarios recorren parte del P. N. Del Estrecho y el P. N. La Breña y Marismas del Barbate, así como otros entornos de gran belleza como la Antigua Laguna de la Janda, la dehesa y acantilados de Roche, la campiña, etc.
- El legado histórico y cultural de los municipios que integran la Costa de Trafalgar es puesto en valor en los itinerarios ecuestres. Durante su realización el usuario transita junto a monumentos y construcciones que permiten conocer e interpretar la importancia histórica de este territorio, así como su cultura y tradiciones.
- El sistema defensivo conformado por un importante número de torres vigías, los conjuntos Histórico-Artísticos de Conil de la Frontera, Vejer de la Frontera y Tarifa, las almadrabas, etc., son algunos de los elementos patrimoniales, culturales y etnográficos que podemos disfrutar en la Costa de Trafalgar.
- La existencia y conservación de una infraestructura de caminos tradicionales e históricos como vías pecuarias, coladas y cañadas reales permiten conocer la Costa de Trafalgar desde una perspectiva natural y segura, ya que presentan un bajo tránsito de vehículos a motor. Este territorio conserva una amplia red de caminos históricos en buen estado y que acercan al usuario a un territorio que convive entre la campiña y la costa.

Todos estos factores, junto a la señalización específica de los itinerarios ecuestres bajo la homologación de la Real Federación Hípica Española, invitan a descubrir la Costa de Trafalgar desde un punto de vista diferente donde la naturaleza, la cultura y las tradiciones van surgiendo al encuentro de nuestro camino.



3

Rutas propuestas



Los trazados de los itinerarios ecuestres que transcurren por la Costa de Trafalgar invitan a descubrir la historia, cultura, naturaleza y tradición de los municipios de Conil de la Frontera, Vejer de la Frontera, Barbate y Tarifa, a lo largo de 80 kilómetros. En los cinco itinerarios el usuario, además de practicar el turismo ecuestre por un trazado señalizado y homologado, se invita a conocer y disfrutar del variado y rico territorio que conforma la Costa de Trafalgar.

Los itinerarios que recorren la Costa de Trafalgar son:

- **IE-025 Costa de Trafalgar: Conil-Llano de las Maravillas**

Itinerario de 18 kilómetros que une el Llano de las Maravillas (Chiclana de la Frontera) con la localidad de Conil de la Frontera. Se trata de un trazado de doble direccionalidad, es decir, se puede realizar en ambos sentidos.

- **IE-026 Costa de Trafalgar: Vejer-Barbate**

Une las localidades de Vejer de la Frontera y Barbate a través del pinar de la Breña, paraje ubicado en el Parque Natural La Breña y Marismas del Barbate. Cuenta con un trazado de casi 11 kilómetros pudiéndose realizar en ambos sentidos.

- **IE-027.1 Costa de Trafalgar: Vejer-Manzanete**

Con un trazado de 8 kilómetros, de doble direccionalidad, une los núcleos de Vejer de la Frontera y Manzanete. Su recorrido discurre junto al Parque Natural La Breña y Marismas del Barbate, permitiendo obtener maravillosas vistas de las Marismas de Barbate y apreciar la riqueza natural de este parque natural.

- **IE-027.2 Costa de Trafalgar: Antigua Laguna de la Janda-Facinas**

Este itinerario cuenta con un trazado de 30 kilómetros y discurre por la Antigua Laguna de la Janda hasta la pedanía de Facinas. Se trata de un trazado de doble direccionalidad. Parte de su trazado discurre por los límites del Parque Natural Los Alcornocales.

- **IE-028 Costa de Trafalgar: Guadalmesí-Tarifa**

Sus 10 kilómetros de recorrido unen la pedanía de Guadalmesí con Tarifa. Su trazado discurre por la colada de Algeciras, una vía pecuaria que discurre paralela a la costa y que permite contemplar impresionantes vistas del Estrecho, del continente africano, de los acantilados, así como de las plataformas de abrasión en las zonas intermareales.







4

Manual de buenas prácticas para
el caballista y el turismo a caballo

Con el fin de garantizar la práctica de turismo ecuestre con garantías de seguridad y con respeto a la naturaleza y al patrimonio, y compatible con los usos tradicionales que se han llevado a cabo en los espacios por los que transcurren los itinerarios, se establece las siguientes normas básicas.

- Circular por los caminos señalizados respetando la naturaleza, su entorno y las propiedades privadas.
- Evitar realizar acciones generen molestias o que pongan en peligro la seguridad de uno mismo o la de otros usuarios del itinerario.
- Transitar a una velocidad moderada que permita reaccionar ante cualquier circunstancia, prestando especial atención al rebasar peatones u otros usuarios de la vía.
- El itinerario ecuestre ha sido diseñado para realizarlo preferentemente al paso. En los tramos compartidos con peatones, btt y vehículos a motor se evitará circular a trote o a galope.
- Llevar casco, medidas de protección, un kit de primeros auxilios y un kit de materiales de emergencia (linterna, chalecos reflectantes, herrajes de repuesto, etc.). Es recomendable disponer de un teléfono móvil y un plano de los itinerarios ecuestres.
- Informarse de las condiciones atmosféricas antes de partir, así como de la dificultad de la ruta, distancia del trayecto escogido y no tomar riesgos innecesarios.
- Realizar el itinerario preferentemente acompañado de un profesional o guía de Turismo Ecuestre, o en su defecto informar a alguien del itinerario que se va a seguir, evitando realizarlo solo.
- No encender fuego.





5

Señalización de los itinerarios
ecuestres en la Costa de Trafalgar

Los cinco itinerarios ecuestres existentes en la Costa de Trafalgar se encuentran señalizados con una señalización específica y de acuerdo con las directrices marcadas por la Real Federación Hípica Española.

PANELES INFORMATIVOS

Ubicados al inicio y finalización de cada itinerario. Contienen toda la información que el usuario del itinerario ecuestre pueda necesitar: mapa y perfil del trazado, recomendaciones, lugares y teléfonos de interés.



SEÑALES DE DIRECCIÓN Y UBICACIÓN



Las señales de dirección informan sobre el camino que hay que seguir para continuar correctamente la ruta, así como la distancia a los puntos más significativos. Las señales de ubicación informan sobre un lugar concreto.



POSTES DE SEGUIMIENTO

Los postes de seguimiento sirven para guiar el itinerario ecuestre así como para advertir al usuario de cualquier peligro posible.



SEÑALIZACIÓN HORIZONTAL

Los itinerarios ecuestres presentan unas marcas de pintura naranja realizadas sobre soportes existentes en el recorrido del itinerario. Estas señales sirven para guiar y orientar a los usuarios por el camino correcto, sin peligro de pérdida.








6

Fichas de los itinerarios ecuestres



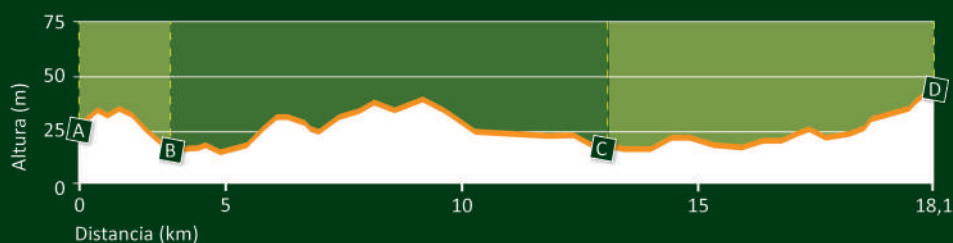


IE-025

Costa de Trafalgar: Conil-Llano de las Maravillas



PERFIL DEL ITINERARIO ECUESTRE




A Llano de las Maravillas

B Canteras

C Roche

D Conil de la Frontera



FICHA DEL ITINERARIO ECUESTRE

Código:
IE-025

Denominación:
**Costa de Trafalgar: Conil - Llano de
las Maravillas**

Punto de inicio:
Llano de las Maravillas

Punto de finalización:
Conil de la Frontera

Distancia:
18,1 km.

Puntos de interés:
**Reserva Natural Concertada Laguna
de la Paja, dehesa y cabo de Roche,
acantilados y Conil de la Frontera.**



UN RECORRIDO POR LA DEHESA Y LA ENSENADA DEL CABO DE ROCHE

Iniciamos este itinerario en la partida denominada Llano de las Maravillas, en el cruce de la carretera de la Laguna con la colada de la Fuente Amarga, en el término municipal de Chiclana de la Frontera. En este punto se localiza el panel de inicio.

La colada de la Fuente Amarga es un antiguo camino de tierra utilizado tradicionalmente para el tránsito de ganado. Esta vía nos conducirá durante 5,5 kilómetros entre casas de campo y campos de cultivo hasta alcanzar la zona residencial de Novo Sancti-Petri. En este tramo de 2 kilómetros, que transcurre por esta zona residencial, hemos de extremar las precauciones ya que compartimos calzada con vehículos a motor.



Abandonamos Novo Sancti-Petri y continuamos por la Vereda de Cádiz. Entramos en el término municipal de Conil de la Frontera y en unos metros alcanzamos la urbanización de Roche, la cual cruzaremos siguiendo las indicaciones de la señalización de este itinerario ecuestre.

El trazado cruza el cauce del río Roche y se adentra en la dehesa o pinar de Roche. El itinerario discurre durante más de 1 kilómetro por un paraje conformado por dunas de arena, pinos y arbustos.

La carretera CA-2135, la cual hemos de cruzar adoptando las precauciones pertinentes, nos indica que la línea de costa está próxima.

Cruzando el arroyo del Campamento, y entre importantes masas de conjuntos arbustivos, se accede a la Ensenada del cabo Roche desde donde se obtiene una magnífica panorámica del Atlántico.





La línea de costa en este punto es abrupta. Desde este punto, y a nuestra derecha, podemos observar el faro de Roche y el puerto de la Almadraba, a nuestra izquierda las calas de Melchor, de los Pitones, etc. En este punto el itinerario ecuestre transcurre muy cerca de la línea de costa, por lo que debemos extremar las precauciones.

Continuando dirección este, entre densos conjuntos de matorrales que han sido modelados por la acción del fuerte viento, el trazado cambia el firme de tierra por asfalto y se adentra por la urbanización del Gallo.

En la calle Cañada del Rosal, frente a la playa de Fontanilla, se ubica el panel de este finalización de este itinerario ecuestre en el que hemos podido disfrutar de unos de los espacios naturales más importantes de la Costa de Trafalgar: el pinar de Roche. Otro gran tesoro se halla a tan solo unos metros: el imponente centro histórico de Conil de la Frontera.



DEHESA O PINAR DE ROCHE

Este impresionante pinar se encuentra declarado LIC (Lugar de Importancia Comunitaria). Se ubica en la zona oeste del término de Conil de la Frontera, junto al río Roche. En él se encuentran importantes especies como el galápago leproso (*Mauremys leprosa*) y el fartet (*Aphanius baeticus*), entre otros.

Esta dehesa fue la de mayor extensión y la única que no se vendió o privatizó de toda la provincia de Cádiz. Hacia final de siglo XIX comenzó a ser replantada de pinos con el fin de generar beneficios. Actualmente es monte público y posee una extensión total de 1.450 ha.



RECOMENDACIONES

- Esta ruta se encuentra señalizada para poderse realizar en ambos sentidos.
- Se puede realizar durante cualquier época del año aunque se recomienda en verano evitar los tramos que discurren junto a las urbanizaciones por la alta densidad de vehículos.
- Hay que extremar las precauciones en el cruce con la carretera CA-2135 y en las inmediaciones de los acantilados.



LA CHANCA



Con este nombre se conoce al edificio que albergaba la almadraba. La historia de Conil de la Frontera está vinculada directamente a la almadraba fundada por la Casa de Guzmán (1299). La pesca del atún y la primitiva industria de salazones se consolida en Conil durante los siglos XIV y XV. Pero es en el siglo XVI, y debido al gran aumento de la pesca del atún, cuando el Duque de Medina Sidonia incentiva la construcción de una gran edificación con tipología militar cuya función era la elaboración de salazones y depósito de barcas, así como los utensilios utilizados en la pesca como redes, anclas, etc.



¿QUÉ
VISITAR?

CONIL DE LA FRONTERA

Declarada Conjunto Histórico Artístico Conil de la Frontera acoge un importante patrimonio civil, religioso y militar. Esta localidad marinera destaca por la estructura medieval de sus calles, estrechas y empinadas, donde destaca el caserío blanco.

Nuestro recorrido por el casco histórico empieza frente a la puerta de la Villa, a la derecha llegamos hasta el Mesón del Duque, el ayuntamiento y el convento de Ntra. Sra. de las Virtudes. Volviendo sobre nuestros pasos y atravesando la puerta de la Villa alcanzamos las plazas de España y de Santa Catalina. Muy cerca de la playa se localizan la torre de Guzmán y la Chanca o almadraba de Conil.

El puerto y la lonja de Conil de la Frontera se encuentran entre las calas del Aceite y la de Roche.



BELLEZA NATURAL

El término municipal de Conil de la Frontera, además de sus magníficas playas y calas, alberga un importante número de espacios naturales como la dehesa, cabo de Roche y el Colorado. En ellos se hallan importantes especies de flora como el enebro costero, y de fauna como el fartet (*Aphanius baeticus*), un pequeño pez endémico que tiene su hábitat en el río Roche.

Completan los espacios naturales el río Salado y los Acebuchales de la Campiña, ambos declarados LIC (Lugar de Importancia Comunitaria).



OTROS PUNTOS DE INTERÉS

- Torre Castilnovo. Construcción mandada edificar por el Duque de Medina Sidonia en la primera mitad del siglo XVI. Esta torre vigía posee una altura de 21 metros. Tenía una doble misión, la defensiva y la de ayuda a la almadraza que llevaba su nombre. Muy cerca de ella se encuentra los restos de la torre de Conilejo.
- Torre de Roche. Torre almenara construida en el siglo XIV. Alzada por el Duque de Medina Sidonia con la finalidad de proteger las calas del río Roche y la del Aceite del desembarco de naves berberiscas enemigas. Se trata de una torre que presenta una altura de 10 metros. Actualmente se encuentra reconvertida en faro para la navegación.



¿SABÍAS QUÉ?

Los ingredientes principales de la gastronomía de Conil de la Frontera se encuentra representada por el mar y el campo. El morrillo de atún, el cazón en adobo, los calamares rellenos, y los alcauciles (alcachofas), son algunos de los muchos platos que contiene la gastronomía conileña.

PLAYAS DE CONIL DE LA FRONTERA

Con más de 14 kilómetros de litoral Conil de la Frontera acoge playas de fina arena blanca como la de Castilnovo, Los Bateles, La Fontanilla, El Ronqueo y Fuente del Gallo. Ente Conil y Roche se localizan las bellas y acogedoras calas como las de Camacho, Pitones, Melchor, la del Aceite, El Frailecillo, El Áspero o Cala Encendida. En todas ellas se pueden realizar diferentes deportes náuticos.



TORRE DE GUZMÁN

Se trata del edificio más emblemático y representativo de Conil de la Frontera. De planta cuadrada fue mandado edificar por Alfonso Pérez de Guzmán (s. XIV-XV) como parte del sistema defensivo del recinto amurallado del castillo. Muy cerca de él se localiza la antigua almadraba de Conil conocida con el nombre de la Chanca.



MUSEO DE RAÍCES CONILEÑAS

Se trata de un museo etnográfico dedicado a recuperar y difundir la historia, la cultura y las costumbres de Conil de la Frontera. En él se pueden encontrar numerosos utensilios relacionados con el mobiliario, indumentaria, enseres domésticos, útiles del mar y del campo.

Dirección: Plaza de Santa Catalina, 9

TELÉFONOS DE INTERÉS

Ayuntamiento de Conil de la Frontera: 956 440 306

Oficina Turismo Conil de la Frontera: 956 440 501

Museo Raíces Conileñas: 956 440 911

MÁS INFORMACIÓN

www.conildelafrontera.es

www.jandalitoral.org

www.visitatrafalgar.com

NOTAS E IMPRESIONES

.....

.....

.....

.....

.....


.....

.....



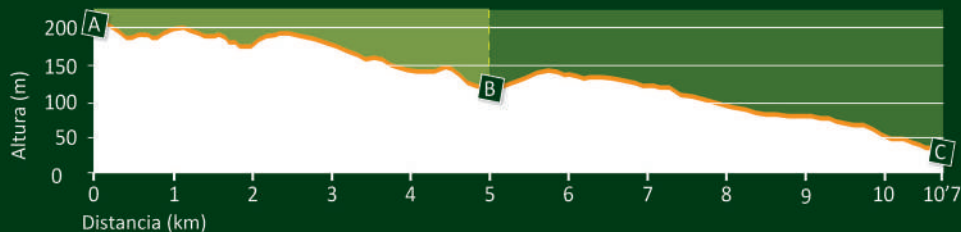
IE-026

Costa de Trafalgar: Barbate - Vejer






PERFIL DEL ITINERARIO ECUESTRE



A Vejer de la Frontera

B San Ambrosio

C Barbate



FICHA DEL ITINERARIO ECUESTRE

Código:
IE-026

Denominación:
Costa de Trafalgar: Barbate - Vejer

Punto de inicio:
Vejer de la Frontera

Punto de finalización:
Barbate

Distancia:
10,7 km.

Puntos de interés:
**Vejer de la Frontera, Barbate y
Parque Natural La Breña y Marismas
del Barbate.**



UN RECORRIDO POR LA CAMPIÑA Y EL PINAR DE LA BREÑA

La población de Vejer de la Frontera es el punto de partida de este itinerario ecuestre que nos conducirá, a través de la campiña y el Pinar de la Breña, hasta la localidad de Barbate.

Iniciamos el recorrido en el cruce de la calle Manuel de Falla con el camino de San Ambrosio donde se encuentra el panel informativo de esta ruta. Continuaremos, dirección sur, por el citado camino durante aproximadamente 5 kilómetros. Este primer tramo transcurre por la campiña en la que comparten espacio campos de cultivos, aerogeneradores y antiguos molinos de viento.



La vegetación que se puede observar en esta zona de campiña es la garriga o matorral mediterráneo destacando el acebuche, el lentisco y la coscoja. La fauna se encuentra representada por pequeños mamíferos como la gineta, el tejón y el zorro, y por aves como el halcón peregrino, cernícalos y vencejos, entre otros.



EL PINAR DE LA BREÑA

El Pinar de La Breña surgió de una intensa repoblación realizada a finales del siglo XIX para frenar el avance de las dunas móviles. Actualmente está considerado el mayor pinar de la provincia de Cádiz.

La vegetación está conformada por un extenso y tupido bosque de pinos en el que también podemos hallar otras especies características del clima mediterráneo: palmito, romero, lavanda, lentisco... En la zona próxima al acantilado el pino cohabita con sabinas y enebros.



PALOMAR DE LA BREÑA



Está considerado como uno de los 3 palomares más grandes de Europa. En él se criaban más de 5000 parejas de palomas y se producía una importante cantidad de estiércol o palomina y carne.

Este palomar forma parte de una construcción rural llamada Hacienda la Porquera, edificada en el siglo XVIII. Consta de un patio central que da acceso al resto de las dependencias del edificio así como el citado palomar. Actualmente esta antigua hacienda es un alojamiento rural.



PARQUE NATURAL LA BREÑA Y MARISMAS DEL BARBATE

Tras alcanzar un grupo de casas que forman parte de la zona rural de San Ambrosio el itinerario ecuestre continúa por la izquierda incorporándose a una carretera asfaltada sobre la que transitaremos hasta llegar al Pinar de la Breña.

Muy cerca de este punto nos encontramos con dos edificios emblemáticos del patrimonio de Barbate: la ermita de San Ambrosio y el palomar de la Breña.

La extensa masa forestal que compone el Pinar de la Breña marca este segundo tramo de este itinerario ecuestre. Desde este punto hasta Barbate el trazado discurre por el interior del Parque Natural La Breña y Marismas del Barbate.

Después de rebasar un paso canadiense el itinerario toma la pista de arena que surge a nuestra izquierda y que nos conducirá por el corazón de este inmenso pinar hasta la localidad de Barbate, final de este itinerario ecuestre.



Este parque natural cuenta con una superficie terrestre-marina de 5.000 ha. que ocupan los términos de Vejer de la Frontera y Barbate. En él coexisten cinco ecosistemas diferenciados: marino, acantilado, pinar, marismas y sistemas de dunas.

Además de albergar una rica diversidad de flora y fauna, este parque natural es un punto de nidificación y de paso para diferentes aves migratorias que cruzan el Estrecho de Gibraltar.





RECOMENDACIONES

- Esta ruta se encuentra señalizada para poderse realizar en ambos sentidos.
- Se puede realizar durante cualquier época del año.
- Para el avistamiento de aves se recomienda el uso de prismáticos.



MOLINOS DE VIENTO



Durante el siglo XIX aparecieron los primeros molinos de viento. En un principio estas construcciones imitaban la tipología de los molinos manchegos pero presentaban el inconveniente de que su estructura no resistía bien las fuertes rachas de viento. Pronto fue sustituido por el denominado modelo cartagenero o mediterráneo que presentaba menor altura y por lo tanto mayor resistencia. En el término municipal de Vejer de la Frontera se conservan varias de estas construcciones adaptadas a la Costa de Trafalgar, destacando los molinos harineros de viento de Santa Inés, de San Antonio y de San José.



¿QUÉ
VISITAR?

BARBATE

Barbate está considerado como uno de los puertos pesqueros más importantes de Andalucía. Esta ciudad es sinónimo de atún y de su milenaria arte de pesca: la almadraba. Su término municipal se extiende además del casco urbano por importantes pedanías como Zahara de los Atunes y Caños de Meca.

El casco urbano de Barbate se encuentra delimitado al sur por el océano Atlántico, al norte y al este por las Marismas del Barbate y al oeste por el Pinar de la Breña.

En un recorrido por el interior de esta ciudad podemos admirar diversos monumentos como el Ayuntamiento y la iglesia de San Paulino, ambos edificios ubicados en la plaza de la Inmaculada. Completan la visita al conjunto arquitectónico y urbano de Barbate el antiguo colegio de Nuestra Señora del Carmen (actual edificio de Turismo), el antiguo mercado municipal (sede de la Casa de la Cultura y Biblioteca), la calle Agustín Varó, etc. En la zona del puerto se encuentra la lonja, el centro de interpretación del atún de almadraba y el punto de información del P. N. La Breña y Marismas del Barbate.



UN LUGAR PARA EL DEPORTE



Su extensa línea de costa y las excepcionales condiciones que se producen en el Estrecho hace de Barbate un lugar privilegiado para la práctica de diversos deportes tales como el surf, el windsurf o el kitesurf.

Otros deportes que se pueden realizar en esta localidad son: bicicleta de montaña, pesca deportiva, piragüismo, rutas de senderismo y por supuesto los itinerarios ecuestres.

OTROS PUNTOS DE INTERÉS

- Castillo de Zahara de los Atunes. Esta construcción declarada como Bien de Interés Cultural es conocida como el Castillo de la Almadraba. Mantiene restos de muralla y parte del castillo. Fue construido en el siglo XV para la defensa del ataque de los piratas y la preparación del atún.
- Ermita de San Ambrosio. La ermita visigoda construida en el siglo VII sobre los restos de una villa romana, algunos de los cuales se reutilizaron en el edificio, como los capiteles de orden compuesto cercanos al ábside. Se ubica en la pedanía rural de San Ambrosio, muy cerca del Pinar de la Breña.
- Antigua lonja de pescado. Ubicada junto a la desembocadura del río Barbate.



PLAYAS DE BARBATE

Las playas de Zahora, Caños de Meca, de Yerbabuena, del Carmen (ubicada junto al núcleo urbano de Barbate), Zahara de los Atunes y de los Alemanes se extienden de oeste a este por el término de Barbate a lo largo de 25 kilómetros donde el visitante puede disfrutar del sol, del baño en sus extraordinarias aguas y por supuesto de los deportes náuticos y de aventura.



¿SABÍAS QUÉ?

En el mes de mayo Barbate celebra la semana gastronómica del atún con variadas actividades que incluye: exposiciones, ruta de la tapa, jornadas profesionales, actividades culturales y de animación, degustaciones, etc.



LA ALMADRABA

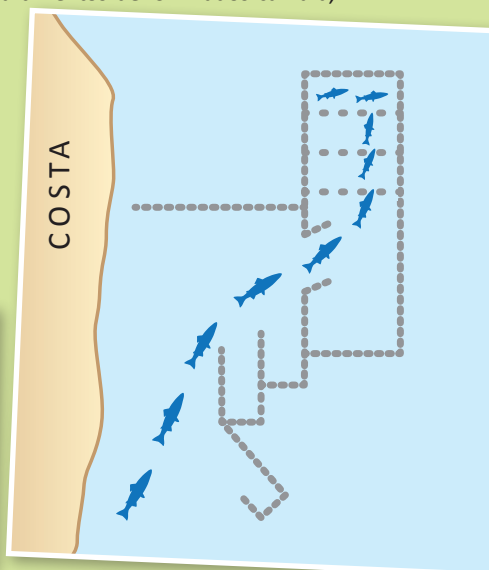
Es un arte de pesca utilizado desde más de 3.000 años. Se trata de un sistema de redes que se colocan cerca de la costa para capturar al atún rojo a su paso por el Estrecho de Gibraltar durante su migración.

La almadraba está compuesta por diferentes compartimentos denominados cámara, buche, bodornal y copo. Cuando los atunes acceden a esta última se produce la *levantá* y su captura.

Actualmente solo quedan 4 almadrabas en la costa gaditana, concentradas todas ellas en la Costa de Trafalgar: Conil de la Frontera, Barbate, Zahara de los Atunes y Tarifa.

¡Oh pobres atunes míos, que os pasáis este año sin ser visitados deste tan enamorado y aficionado vuestro! Pero el que viene yo haré la enmienda, de manera que no se quejen de mí los mayores de las mis deseadas almadrabas.

*Extracto de La ilustre fregona
de Miguel de Cervantes*



¿SABÍAS QUÉ?

El origen de la almadraba se atribuye a los fenicios. El vestigio más antiguo en la Costa de Trafalgar se localiza en el yacimiento romano de Baelo Claudia.

ACANTILADOS DE BARBATE

Los acantilados de Barbate forman parte del ecosistema del P. N. La Breña y Marismas del Barbate. Sus paredes albergan abrigos y oquedades, de ellas brotan agua o caños y en el que viven y nidifican numerosas aves.

La vegetación existente en esta zona ha sabido adaptarse a una orografía condicionada por un elevado grado de salinidad y los fuertes vientos reinantes de la zona. En determinados puntos los acantilados alcanzan una altura de 100 metros.



TORRE DE EL TAJO

En el Acantilado de la Breña se encuentra la torre de El Tajo, una torre de vigilancia del siglo XVI. Declarada de Bien de Interés Cultural, con sus 13 metros de altura suponía una excelente atalaya para vigilar y defender el litoral. A sus pies se halla un acantilado de más de 100 metros de altura.



TORRE DE MECA

Ubicada en los Altos de Meca, esta torre fue construida en el siglo XIX con la finalidad de solucionar la visibilidad entre las torres de Trafalgar y de El Tajo.



MONUMENTO NATURAL TÓMBOLO DE TRAFALGAR

Paisaje de gran importancia tanto a nivel histórico como natural. Está conformado por playas, dunas y una pequeña zona rocosa donde se alza el majestuoso faro del Cabo de Trafalgar. Muy cerca de él se hallan los restos de una torre vigía del s. IX, de un templo romano del dios Juno y de una factoría de salazones. El actual faro data de 1860.



BATALLA DE TRAFALGAR

El 21 de octubre de 1805 se produjo un enfrentamiento naval frente al cabo de Trafalgar. En él se enfrentaron la flota británica y la alianza franco-española, resultando vencedores los primeros.

El centro neurálgico de la ciudad de Londres lo conforma Trafalgar Square. Esta plaza fue construida para conmemorar la victoria del ejército británico en la batalla de Trafalgar.



PUNTO DE INFORMACIÓN PARQUE NATURAL LA BREÑA Y MARISMAS DEL BARBATE

Ubicado junto al puerto, este centro ofrece información del Parque Natural La Breña y Marismas del Barbate, así como de las diferentes actividades que se pueden realizar. La exposición denominada “Un mosaico litoral” permite conocer en profundidad los espacios de la Breña, Marismas del Barbate y el Monumento Natural del Tómbolo de Trafalgar.

Dirección: Puerto pesquero y deportivo de Barbate

CENTRO DE INTERPRETACIÓN DEL ATÚN DE ALMADRABA

Dividido en diferentes zonas temáticas este centro de interpretación ofrece al visitante toda la información necesaria para conocer mejor el atún rojo y el milenario arte de pesca: la almadraba. En los meses de febrero a junio existe la posibilidad de realizar en barco una salida hasta la zona donde se encuentran las almadrabas.

Dirección: Puerto pesquero y deportivo de Barbate

¿SABÍAS QUÉ?

El atún rojo puede alcanzar un tamaño superior a los 3 metros, un peso de 650 kilos y llegar a vivir hasta 30 años.

TELÉFONOS DE INTERÉS

Ayuntamiento de Barbate: 956 063 600

Oficina Turismo Barbate: 956 063 613

Ayuntamiento de Vejer de la Frontera: 956 447 179

Oficina Turismo Vejer de la Frontera: 956 451 736

Punto de información P. N. La Breña y
Marismas del Barbate: 956 459 780

MÁS INFORMACIÓN

www.barbate.es

www.jandalitoral.org

www.vejerdelafrontera.es

www.visitatrafalgar.com

NOTAS E IMPRESIONES





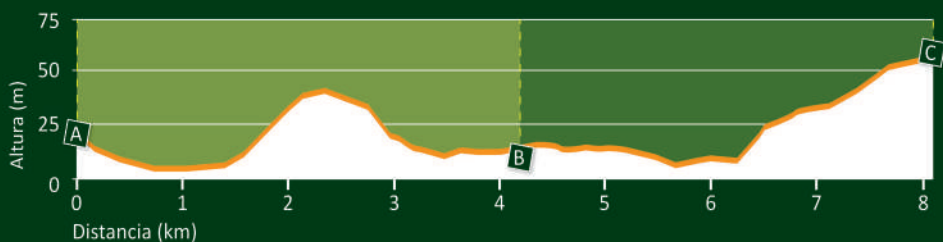
IE-027.1

Costa de Trafalgar: Vejer - Manzanete






PERFIL DEL ITINERARIO ECUESTRE



A Vejer de la Frontera

B El Soto

C Manzanete



FICHA DEL ITINERARIO ECUESTRE

Código:
IE-027.1

Denominación:
Costa de Trafalgar: Vejer-Manzanete

Punto de inicio:
Vejer de la Frontera

Punto de finalización:
Manzanete

Distancia:
8 km.

Puntos de interés:
**Vejer de la Frontera, Parque Natural
La Breña y Marismas del Barbate, El
Soto y Manzanete.**



ENTRE ACEBUCHES Y LA MARISMA

Iniciamos este itinerario ecuestre en la población de Vejer de la Frontera en la zona situada junto a la pedanía de La Barca de Vejer. Desde aquí, y siguiendo unos metros por la carretera N-340 dirección a Tarifa, llegamos al kilómetro 38 donde se ubica la Venta de Manolo. Tomando el camino que surge a nuestra derecha encontramos el panel de inicio de esta ruta.

Descendemos por el camino y unos metros más adelante existe una bifurcación en la que tomaremos la pista de tierra de la derecha. Esta nos conducirá junto a la ribera del río Barbate durante unos 700 metros aproximadamente.



EL RÍO ENTRE DOS PARQUES

Esta zona de la Marisma Alta del río Barbate posee una gran importancia ornitológica y paisajística con vegetación asociada a la ribera del río, donde destacan los conjuntos de cañaverales que sirven como refugio para diferentes aves.

Abandonado el camino junto al río, el itinerario ecuestre se dirige hacia las pedanías de El Soto y Manzanete entre parajes de de gran valor ecológico y paisajístico como La Herradura y la Cañada de Manzanete, donde podemos encontrar pinares de pino piñonero, alcornocales, acebuches, etc., así como diferentes endemismos.

El río Barbate nace en la sierra del Aljibe, en el Parque Natural Los Alcornocales. Cuenta con una longitud de 76 kilómetros y su cuenca hidrográfica ocupa 1290 Km².

Entre el embalse del Celemín y su desembocadura se localizaba la Laguna de la Janda, formada por diferentes humedales que ocupaban una extensión de 50 km². Actualmente este espacio ha sido transformado en campos de cultivo y pastizales.

En el último tramo del río hasta su desembocadura en Barbate forma una marisma que se encuentra dentro del Parque Natural La Breña y Marismas del Barbate.





El itinerario continúa por la pista de tierra hasta alcanzar los límites del Parque Natural La Breña y Marismas del Barbate, en este punto podemos observar la marisma, importante enclave de apoyo para el tránsito y descanso de las aves en las rutas migratorias.

Unos metros más adelante, el camino llega hasta el cortijo de Manzanete Bajo, giramos a la izquierda y durante 1 km continuamos por una estrecha carretera asfaltada hasta llegar a Manzanete, final de este itinerario.

En un futuro próximo este trazado tendrá conexión con el IE-027.2 Antigua Laguna de la Janda-Facinas, teniendo un recorrido total de 38 kilómetros y que transcurre por espacios naturales de gran belleza natural como las Marismas del Barbate, la Antigua Laguna de la Janda y el Parque Natural Los Alcornocales.



ACEBUCHE

El acebuche (*Olea europaea* var. *Sylvestris*) forma parte del conjunto de arbustos y árboles de bosque mediterráneo junto con encinas, pinos y alcornoques. Se trata de un olivo silvestre que presenta un porte menos ramoso y hojas. Su fruto es la acebuchina una aceituna, más pequeña y menos carnosa que la del olivo cultivado.



RECOMENDACIONES

- Esta ruta se encuentra señalizada para poderse realizar en ambos sentidos.
- Se puede realizar durante cualquier época del año.
- Para el avistamiento de aves se recomienda el uso de prismáticos.



HAZAS DE SUERTE



El nombre de haza hace referencia a la porción de tierra labrantía o de sembradura. El origen se sitúa en el siglo XIII. Para motivar la repoblación de los territorios de los actuales términos de Vejer de la Frontera y Barbate, el rey Fernando III el Santo otorgó una serie de privilegios a los colonos que quisieran ocupar estas tierras. Para ello se realizó una repartición del territorio que posteriormente recibió el nombre de haza.

Desde entonces, y cada cuatro años, se realiza un sorteo entre los vecinos empadronados en ambas localidades en el que se adjudican estos terrenos.



¿QUÉ
VISITAR?

VEJER DE LA FRONTERA

La ciudad de Vejer de la Frontera posee uno de los más bonitos y mejor conservados cascos históricos de Andalucía.

Su fisonomía urbana es irregular y se ajusta a los desniveles del terreno. Está rodeada por una muralla que presenta cuatro puertas y tres torres. Nuestro recorrido comienza en la plaza de España o plaza de los Pescaitos, donde se sitúa el Ayuntamiento y una preciosa fuente realizada con azulejos sevillanos. Muy cerca de ella se encuentra el convento de las Monjas Concepcionistas y, junto a él, uno de los rincones más emblemáticos de la ciudad: el arco de las Monjas. Siguiendo por el caserío blanco y un complejo entramado urbano accedemos hasta la iglesia parroquial del Divino Salvador, el palacio del Marqués de Tamarón, la casa del Mayorazgo... hasta alcanzar el castillo desde donde podemos obtener unas extraordinarias vistas de todo el conjunto urbano de Vejer de la Frontera.



MARISMAS DEL BARBATE

Varios senderos señalizados recorren este paraje que constituye una zona húmeda de enorme valor donde cohabitan moluscos, crustáceos, reptiles, anfibios, aves y pequeños mamíferos. De todos ellos, son las aves el grupo más numeroso y el de mayor importancia. Destacan las zancudas, las ardeidas y las limícolas, como el flamenco común, la garza real, la garceta común, la espátula, la avoceta común, etc.

Actualmente, además de formar parte del P. N. La Breña y Marismas del Barbate, esta zona se encuentra declarada como LIC (Lugar de Importancia Comunitaria) y ZEPA (Zona de Especial Protección para las Aves), que forma parte de la Red Natura 2000.

La vegetación existente sirve como refugio y lugar de reposo para las aves. Existe dos tipos de vegetación: la de ribera, representada por cañas, juncos, enneas, carrizos y pastizales, y la vegetación que se encuentra influenciada por las mareas y que presentan un grado de salinidad.

OTROS PUNTOS DE INTERÉS

- Santuario de la Oliva. Situado en el margen derecho del río Barbate se encuentra el Santuario de la Oliva. Alzado sobre los restos de una basílica cristiana del siglo VII, el actual santuario data del siglo XVIII. En su interior destaca el retablo barroco y la imagen de la patrona de Vejer de la Frontera: la Virgen de la Oliva, talla esculpida por Martín Alonso de Mesa a finales del siglo XVI.
- Acueducto de Santa Lucía. En la pedanía de Santa Lucía, a 3 kilómetros de Vejer de la Frontera se encuentra un acueducto de origen romano cuya función era el abastecimiento de agua a la localidad de Vejer.



¿SABÍAS QUÉ?

En el año 711 en los alrededores de la actual Vejer de la Frontera tuvo lugar la Batalla de la Janda. En ella los visigodos perdieron el dominio de la Península en favor de los árabes.

PLAYA DE VEJER DE LA FRONTERA

EL PALMAR

A tan solo 9 kilómetros de Vejer de la Frontera se encuentra esta extensa playa de arena dorada fina. Posee una extensión de 7 kilómetros donde el entorno natural de la misma invita a la práctica de deportes náuticos tales como la vela, el windsurf, el kitesurf, etc.

En esta playa se encuentra la atalaya de Torrenueva. Esta torre forma parte del sistema defensivo que existía en la Costa de Trafalgar y cuya misión era alertar de los ataques de los piratas.



PUNTO DE INFORMACIÓN PARQUE NATURAL DE LA BREÑA Y MARISMAS DEL BARBATE

Ubicado junto al puerto pesquero de Barbate este centro ofrece información del Parque Natural de La Breña y Marismas del Barbate así como de las diferentes actividades que se pueden realizar. La exposición denominada “Un mosaico litoral” permite conocer en profundidad los espacios de la Breña, Marismas del Barbate y el Monumento Natural del Tómbolo de Trafalgar.

Dirección: Puerto pesquero y deportivo de Barbate.

CENTRO DE INTERPRETACIÓN DEL ATÚN DE ALMADRABA

Dividido en diferentes zonas temáticas este centro de interpretación ofrece al visitante toda la información necesaria para conocer mejor el atún rojo y el milenar arte de pesca: la almadraba. En los meses de febrero a junio existe la posibilidad de realizar en barco una salida hasta la zona donde se encuentran las almadrabas.

Dirección: Puerto pesquero y deportivo de Barbate.

TELÉFONOS DE INTERÉS

Ayuntamiento de Barbate: 956 063 600

Oficina Turismo Barbate: 956 063 613

Ayuntamiento de Vejer de la Frontera: 956 447 179

Oficina Turismo Vejer de la Frontera: 956 451 736

Punto de información P. N. La Breña y
Marismas del Barbate: 956 459 780

MÁS INFORMACIÓN

www.barbate.es

www.jandalitoral.org

www.vejerdelafrontera.es

www.visitatrafalgar.com

NOTAS E IMPRESIONES



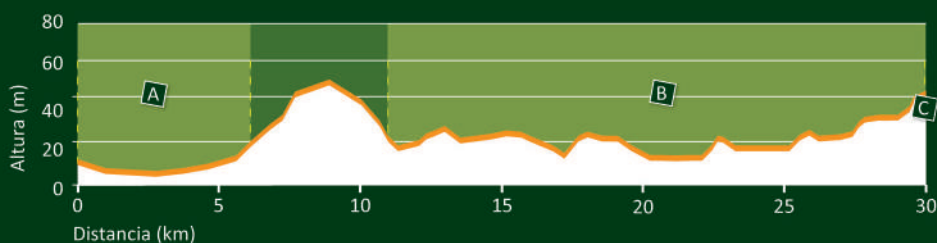
IE-027.2

Costa de Trafalgar: Antigua Laguna de la Janda - Facinas






PERFIL DEL ITINERARIO ECUESTRE



A Antigua Laguna de la Janda **B** Cañada Real de Algeciras, Tarifa y Medina-Sidonia **C** Facinas



FICHA DEL ITINERARIO ECUESTRE

Código:
IE-027.2

Denominación:
**Costa de Trafalgar: Antigua Laguna
de la Janda - Facinas**

Punto de inicio:
Antigua Laguna de la Janda

Punto de finalización:
Facinas

Distancia:
30 km.

Puntos de interés:
**Antigua Laguna de la Janda,
Cañada Real de Algeciras, Tarifa y
Medina-Sidonia, Parque Natural Los
Alcornocales y Facinas.**



UN RECORRIDO POR LA ANTIGUA LAGUNA DE LA JANDA

Para acceder al itinerario ecuestre debemos desviarnos en el kilómetro 47 de la N-340, en este punto se sitúa el panel de inicio de esta ruta que nos conducirá por tierras de labor y regadío por la Antigua Laguna de Janda. La carretera de grava que finaliza en el Embalse del Celemín discurre paralela al Colector Este y posteriormente al Canal Intercolector.

Continuando 5 kilómetros más por este camino, a veces de grava y otro asfaltado, se llega a un cruce en el cual giramos a la derecha incorporándonos a la Cañada Real de Algeciras, Tarifa y Medina Sidonia, dejando el Parque Natural Los Alcornocales a nuestra izquierda.



Durante casi 18 kilómetros transitaremos por la Cañada Real bordeando el límite del Parque Natural de Los Alcornocales y disfrutando de las vistas que ofrece la sierra del Retín al oeste y las sierras de Blanquilla, Sequillo y del Niño al este.

El itinerario ecuestre hasta Facinas discurre entre tierras de labor, cortijos, fincas destinadas a la cría de reses bravas y de raza retinta, y en el último tramo, entre aerogeneradores.

En el cruce de la Cañada Real con la carretera provincial CA-7200 se encuentra el panel informativo que indica la finalización de este itinerario. El caserío blanco de la pedanía de Facinas se encuentra a tan solo 1 kilómetro de este punto.



LA RAZA RETINTA

En el último tramo de este itinerario ecuestre existen varias explotaciones ganaderas dedicadas a la cría de reses bravas y de raza retinta. Esta última es una raza bovina que recibe este nombre por el color castaño muy oscuro que presenta. Se trata de una raza autóctona del suroeste de la península de carne muy apreciada.



¿SABÍAS QUÉ?

La Costa de Trafalgar ofrece una amplia y rica oferta gastronómica donde se combinan los productos frescos y de calidad procedentes de las lonjas de pescado de Conil, Barbate y Tarifa con las selectas carnes de la campiña.

ANTIGUA LAGUNA DE LA JANDA



Este antiguo humedal se encontraba formado por la laguna de la Janda y otros pequeños complejos lacustres limítrofes: Rehuelga, Jandilla, Espartinas, etc. Entre todas ellas conformaban un humedal que podía alcanzar los 50 km² y que servía de lugar de acogida y refugio a las aves migratorias durante su paso por el Estrecho. Los ríos Barbate, Celemín y Almodóvar abastecían de agua a esta laguna.

A mediados del siglo XX se llevó a cabo la desecación de la laguna transformándola en un amplio territorio destinado al cultivo. Un gran entramado de canales y acequias recorren toda ella. Pero la importancia ornitológica de esta zona no ha desaparecido por completo ya que habitan numerosas aves como grullas, cigüeñas negras e incluso avutardas. La comunidad de mamíferos se encuentra representada por tejones, ginetas y algunos gatos monteses que habitan en las zonas boscosas aledañas.



PARQUE NATURAL LOS ALCORNOCALES

Este parque que se reparte entre las provincias de Cádiz y Málaga acoge el mayor número de alcornoques de la Península Ibérica.

Su orografía y climatología hacen de él un parque natural donde existe una gran diversidad de relieves y paisajes.

Desde Facinas podemos acceder a él para descubrir la amplia biodiversidad de flora y fauna a través de las numerosas rutas existentes.





RECOMENDACIONES

- Esta ruta se encuentra señalizada para poderse realizar en ambos sentidos.
- Se recomienda no realizarla en los meses de verano ya que presenta una longitud media.
- Para el avistamiento de aves se recomienda el uso de prismáticos.
- En el tramo que discurre por la Cañada Real podemos encontrarnos con ganado vacuno. Se recomienda mantener una prudente distancia de seguridad.



CAÑADA REAL DE ALGECIRAS, TARIFA Y MEDINA SIDONIA



Las Cañadas Reales son vías pecuarias reservadas al tránsito de ganado entre diferentes puntos de España para la trashumancia. Esta cañada cuenta con 39 kilómetros de longitud y 75,22 metros de ancho de longitud y une las localidades de Algeciras con Medina Sidonia, desde esta localidad se enlaza con Jerez de la Frontera y Sevilla.

Utilizada desde la época de los romanos esta cañada era la forma más rápida y cómoda de acceder desde Tarifa hacia el interior de Andalucía siendo el pequeño puerto de Facinas el único obstáculo existente.



¿QUÉ
VISITAR?

FACINAS

El blanco caserío de Facinas se encuentra ubicado junto a los límites del P. N. Los Alcornocales. El área recreativa Los Tornos se encuentra situada a unos pocos kilómetros de Facinas y en ella podremos admirar la extraordinaria belleza de este parque natural.

Facinas cuenta con un importante número de establecimientos hosteleros donde podremos degustar la rica gastronomía de la zona basada en productos procedentes de la campiña, de la montaña y del mar.



OTROS PUNTOS DE INTERÉS

- Barbate. Ciudad sinónimo de atún y del milenario arte de pesca: la almadraba. Está considerada como uno de los puertos pesqueros más importantes de Andalucía. (Más información pág. 43,)
- Tarifa. Declarada Conjunto Histórico Artístico, su núcleo urbano se sitúa en el punto más meridional de la Península Ibérica. Destaca el castillo de Guzmán el Bueno, las iglesias de San Mateo y de San Francisco, el conjunto de torreones, etc. (Más información pág. 85)
- Vejer de la Frontera. Declarada Conjunto Histórico Artístico. Su fisonomía urbana irregular se ajusta a los desniveles del terreno. Está rodeada por una muralla que custodia el blanco caserío y su rico patrimonio. (Más información pág. 60)



CENTRO DE INTERPRETACIÓN DEL ATÚN DE ALMADRABA

Este centro ofrece información para conocer mejor el atún rojo y el milenario arte de la pesca: la almadraba.

(Más información pág. 49)

PUNTO DE INFORMACIÓN PARQUE NATURAL LA BREÑA Y MARISMAS DEL BARBATE

Ubicada en el puerto pesquero y deportivo de Barbate este centro ofrece información del P. N de la Breña y Marismas del Barbate así como de las diferentes actividades lúdicas y recreativas que se pueden realizar en él.

(Más información pág. 49)

PUNTO DE INFORMACIÓN PARQUE NATURAL DEL ESTRECHO

Ubicado en Tarifa en él podemos encontrar información, material divulgativo, y una exposición donde podremos conocer los paisajes y la riqueza cultural de este parque natural.

(Más información pág. 89)

CENTRO DE VISITANTES DE HUERTA GRANDE

Ubicado en la barriada de El Pelayo, entre Tarifa y Algeciras, este centro ofrece información de los Parques Naturales Del Estrecho y Los Alcornocales, así como de los tres Parajes Naturales (Guadiaro, Los Lances y Palmones), del Monumento Natural de la Duna de Bolonia y de la Reserva de la Biosfera Intercontinental.

(Más información pág. 89)

TELÉFONOS DE INTERÉS

Ayuntamiento de Barbate:	956 063 600
Oficina Turismo Barbate:	956 063 613
Ayuntamiento de Facinas (ELA):	956 687 008
Ayuntamiento de Vejer de la Frontera:	956 447 179
Oficina Turismo Vejer de la Frontera:	956 451 736
Ayuntamiento de Tarifa:	956 684 186
Oficina Turismo de Tarifa:	956 680 993
Punto de información P. N. La Breña y Marismas del Barbate:	956 459 780
Punto de información P. N. del Estrecho:	671 596 146
Centro de visitantes de Huerta Grande:	679 175 543

MÁS INFORMACIÓN

www.barbate.es

www.aytotarifa.com

www.facinas.es

www.jandalitoral.org

www.vejerdelafrontera.es

www.visitatrafalgar.com

NOTAS E IMPRESIONES





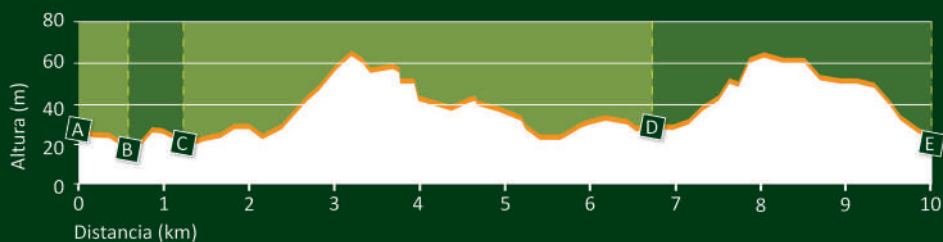
IE-028

Costa de Trafalgar: Guadalmesí - Tarifa






PERFIL DEL ITINERARIO ECUESTRE



[A] Pedanía de Guadalmeší [B] Río Guadalmeší [C] A. de los Alhelies [D] Barranco Hondo [E] Tarifa



FICHA DEL ITINERARIO ECUESTRE

Código:
IE-028

Denominación:
Costa de Trafalgar: Guadalmesí - Tarifa

Punto de inicio:
Guadalmesí

Punto de finalización:
Tarifa

Distancia:
10 km.

Puntos de interés:
**Parque Natural Del Estrecho, torre del
Guadalmesí, búnkeres, construcciones
militares y Tarifa.**



DEL MEDITERRÁNEO AL ATLÁNTICO

Para iniciar el itinerario ecuestre tomaremos la N-340 desde Tarifa dirección a Algeciras, y en el kilómetro 96 nos desviaremos por una pista de tierra. Tras pasar por delante del centro de visitantes de Huerta Grande seguimos las indicaciones del sendero del Cerro del Tambor hasta llegar a un grupo de aerogeneradores.

Continuando por la pista principal que desciende hasta la pedanía rural de Guadalmesí. En este punto se encuentra el panel de inicio del itinerario ecuestre. En pocos metros alcanzaremos la playa y cruzaremos la desembocadura del río Guadalmesí y unos metros más adelante ascenderemos hasta la base de la torre defensiva del mismo nombre, donde existe también un observatorio de aves.

Hasta Tarifa el itinerario ecuestre discurre por la vía pecuaria Colada de la Costa y del Camino de Algeciras. Todo su trazado se realiza por dentro del Parque Natural Del Estrecho, con espectaculares panorámicas de África y todo el Estrecho de Gibraltar, punto más próximo entre África y Europa.



Tras contemplar la bella panorámica del Estrecho y la torre del Guadalmesí el recorrido transcurre entre pastizales costeros y zonas de matorral bajo, cruzando por numerosos arroyos y barrancos que desembocan en el Mar Mediterráneo.

Las formaciones geológicas de los acantilados costeros y de las plataformas de abrasión en las zonas intermareales esculpen formas imposibles.



TORRE DEL GUADALMESÍ



Forma parte de las diferentes torres de vigía y de defensa existentes a lo largo de la Costa de Trafalgar. Fue construida en el siglo XVI por orden de Felipe II. Su ubicación junto a la desembocadura del río Guadalmesí permitía un control de la zona del Estrecho e impedía el aprovisionamiento de agua del río Guadalmesí por parte de los numerosos barcos enemigos que surcaban estas costas. La torre está construida en piedra, y tiene planta circular de 12 metros de diámetro y una altura de 15 metros.



El faro de Punta de Tarifa nos sirve como guía en nuestro itinerario para alcanzar la ciudad de Tarifa. A nuestra izquierda el Estrecho de Gibraltar, confluencia natural entre el mar Mediterráneo y el océano Atlántico, y espléndidas panorámicas de África; a nuestra derecha las últimas estribaciones de las montañas de la Península Ibérica, antes de sumergirse en el mar. Junto a ellos conviven y comparten el territorio bovinos y equinos que pastando junto a la costa.


CETÁCEOS EN EL ESTRECHO



Orca (*Orcinus orca*)

El Estrecho de Gibraltar es uno de los mejores lugares del planeta para el avistamiento de cetáceos. Especies como calderones comunes, delfines mulares, delfines comunes y delfines listados surcan estas aguas durante todo el año. Otras especies como cachalotes y orcas realizan su migración por este punto.

Además de los numerosos puntos de avistamiento de cetáceos existentes en tierra hay varias empresas que ofrecen salidas en barco para observar a estos animales en su hábitat natural. Esta actividad también recibe el nombre de whale watching.



Casi al final del itinerario y frente a la Punta Camorro se ubica un observatorio. Desde aquí es posible contemplar diferentes aves planeadoras y cetáceos que cruzan el Estrecho. A nuestra derecha Tarifa y la Isla de las Palomas; punto de encuentro del Mediterráneo con el Atlántico.

Abandonamos el observatorio y tras pasar por un acuartelamiento militar abandonado finalizamos en la ciudad de Tarifa. Este itinerario ecuestre de 10 kilómetros nos ha permitido descubrir uno de los lugares más bellos y salvajes de la Costa de Trafalgar.



PARQUE NATURAL DEL ESTRECHO



Situado entre el Mediterráneo y el Atlántico este parque natural marítimo-terrestre cuenta con una extensión de 18.931 ha.

Presenta una diversidad geológica y morfológica diferenciada entre la zona este (acantilados y plataformas de abrasión) y la zona oeste (playas de arena). Ofrece una gran riqueza de flora adaptada a los vientos de levante y poniente donde destaca diversos endemismos tales como la *Narcissus viridiflorus* o la *Genista triacanthos*, entre otros.

El Parque Natural del Estrecho por su situación geográfica es un excelente lugar para la observación de aves y el avistamiento de cetáceos.

¿SABÍAS QUÉ?

El Parque Natural Del Estrecho se encuentra dentro de la Reserva de Biosfera Intercontinental del Mediterráneo Andalucía (España)-Marruecos desde octubre de 2006.



RECOMENDACIONES

- Todo el recorrido del itinerario ecuestre y el acceso hasta a él se encuentra señalizado como zona militar. Actualmente todas las instalaciones militares están en desuso por lo cual se puede transitar libremente por todo el trazado.
- Esta ruta se puede realizar durante cualquier época del año.
- Para el avistamiento de aves y cetáceos es recomendable el uso de prismáticos.



TORRES Y BÚNKERES



La ubicación estratégica de la Costa de Trafalgar permitió la construcción de diferentes edificaciones de tipología militar y defensiva; antiguas torres vigías comparten el paisaje con búnkeres y diversas infraestructuras militares. Hoy en día todas estas instalaciones se encuentran en desuso.



¿QUÉ
VISITAR?

TARIFA

Declarada Bien de Interés Cultural con la categoría de Conjunto Histórico Artístico la localidad Tarifa se sitúa en el punto más meridional de la Península Ibérica. Se encuentra ubicada en una zona costera de poca altitud frente al mar y unida a la pequeña isla de las Palomas mediante un dique. El cabo o Punta Tarifa sirve de accidente geográfico de referencia para establecer la divisoria de aguas del mar Mediterráneo y el océano Atlántico.

El acceso al casco antiguo se realiza a través de la Puerta de Jerez, única puerta de las murallas que se conserva. En el recorrido por sus estrechas calles descubrimos el rico patrimonio artístico que alberga destacando el castillo de Guzmán “el Bueno”, las murallas, y las iglesias de Santa María, San Francisco y San Mateo, entre otros.

En la zona del puerto se encuentra el Centro de Interpretación de Cetáceos y la lonja. A unos metros del puerto se halla el castillo de Santa Catalina.



LA CIUDAD DEL VIENTO



Tarifa reúne unas excelentes condiciones para la práctica de diversos deportes como el windsurf y el kitesurf, donde el viento es el protagonista.

OTROS PUNTOS DE INTERÉS

- Plaza de Santa María o de la Ranita. En esta plaza se encuentra el Ayuntamiento, la iglesia de Santa María y el Museo Municipal.
- Playa de la Caleta. Ubicada junto a la ciudad de Tarifa. Es una playa de arena fina.
- Mirador de Tarifa. Situado junto al Ayuntamiento. Desde este mirador se obtienen excepcionales vistas del Estrecho.
- Santuario de la Virgen de la Luz. Situado a 8 kilómetros de casco urbano se encuentra el santuario donde se encuentra la imagen de la Virgen de la Luz, patrona de Tarifa.
- Torre de la Peña y faro Caraminal.



¿SABÍAS QUÉ?

El término municipal de Tarifa está considerado como la capital Andaluza del arte Rupestre. Medio centenar de cuevas y abrigos albergan representaciones prehistóricas englobadas en el Arte Sureño.

PLAYAS DE TARIFA

El municipio de Tarifa dispone de dos amplias playas de arena fina ubicadas dentro de los límites del P. N. Del Estrecho. El viento hace de ellas un lugar ideal para la práctica de surf, windsurf o kitesurf. Sus fondos marinos albergan gran variedad de especies así como un importante patrimonio arqueológico.

PARAJE NATURAL PLAYA DE LOS LANCES

Esta playa de arena fina y de gran extensión se extiende desde la población de Tarifa hacia el oeste. Se encuentra ubicada frente a la Ensenada de los Lances de Tarifa.

Los ríos de la Vega y de la Jara, junto al arroyo Salado forman humedales influenciados por las mareas y pastizales de gran riqueza natural.

La gran importancia para las aves migratorias que posee esta zona ha llevado a que sea declarada como Reserva Ornitológica.



PLAYA DE BOLONIA

Situada en la ensenada del mismo nombre y entre la sierra de Enmedio y la sierra de la Plata esta playa es una de las zonas de la costa gaditana menos modificada por la acción del hombre. En ella se encuentra la Duna de Bolonia, Monumento Natural, de más de 30 metros de altura y 200 de ancho.



BAELO CLAUDIA

Ubicada en la Ensenada de Bolonia esta ciudad romana fue fundada a finales del siglo II a.C. Su ubicación estratégica frente a las costas Africanas la convirtió en un importante puerto comercial. Su economía se complementaba con la pesca, conservas y salazones. El yacimiento presenta un pequeño recinto urbano amurallado que alberga en su interior diferentes estructuras urbanísticas de la época (foro, basílica, teatro, termas, etc.).



El conjunto arqueológico de Baelo Claudia se complementa con la Sede Institucional y Centro de Visitantes del Conjunto Arqueológico.



¿SABÍAS QUÉ?

El *garum* era el nombre que recibía un subproducto de la salazón utilizado por los romanos para aliñar otros manjares. Se elaboraba mediante maceración y fermentación en salmuera de despojos de diferentes peces como el atún y el esturión, entre otros. Su elaborado proceso hacía de él un producto considerado de lujo y solo apto para las clases más adineradas.

La ciudad de Baelo Claudia albergó una reconocida y prestigiosa factoría de *garum* romano. Cerca del foro se conservan restos de ánforas utilizadas para su elaboración.

CENTRO DE VISITANTES HUERTA GRANDE

Ubicado en la barriada El Pelayo este centro ofrece información de los Parques Naturales Del Estrecho y Los Alcornocales, así como de los tres Parajes Naturales (Guadiaro, Los Lances y Palmones), del Monumento Natural (Duna de Bolonia), y de la Reserva de la Biosfera Intercontinental.

Dirección: Ctra. N-340, kilómetro 96.



PUNTO DE INFORMACIÓN DEL ESTRECHO

Situado a unos tres kilómetros de Tarifa su acceso se realiza a través de la N-340 dirección Cádiz. En él podemos encontrar información, material divulgativo, y una exposición donde podremos conocer los paisajes y la riqueza cultural del Parque Natural Del Estrecho.

Dirección: N-340, kilómetro 77,5

CENTRO DE INTERPRETACIÓN DE CETÁCEOS

Se encuentra ubicado en el puerto de Tarifa en el edificio que albergaba la antigua lonja de esta localidad. Este centro es un espacio concebido para conocer la gran diversidad de cetáceos y riqueza natural que alberga el medio marino del Estrecho.

Dirección: Puerto de Tarifa

PARQUE NATURAL LOS ALCORNOCALES

Con más de 170.000 hectáreas este parque acoge la población de alcornocales más extensa de la península. Desde Tarifa y Facinas se puede acceder a varios parajes de esta importante área protegida.

(Más información pág. 69)

TELÉFONOS DE INTERÉS

Ayuntamiento de Tarifa:	956 684 186
Oficina Turismo Tarifa:	956 680 993
Yacimiento romano de Baelo Claudia:	956 106 797
Centro de visitantes Huerta Grande:	679 157 543
Punto de información Del Estrecho:	671 596 146

MÁS INFORMACIÓN

www.visitatrafalgar.com

www.jandalitoral.org

www.aytotarifa.com

NOTAS E IMPRESIONES





7

Direcciones y teléfonos de interés

BARBATE

www.barbate.es

- Ayuntamiento: Plaza de la Inmaculada, 1
Tel. 956 063 600
- Oficina de turismo: Plaza de la Inmaculada s/n
Tel. 956 063 613
- Centro de interpretación del atún de Almadraba: Puerto deportivo de Barbate
Tel. 956 459 804
- Punto de información Parque Natural La Breña y Marismas del Barbate: Puerto deportivo de Barbate.
Tel. 956 459 780
- Museo Local de tradiciones y costumbres de Barbate: Avenida del Mar, 58
Tel. 956 430 207

CONIL DE LA FRONTERA

www.conildelafrontera.es

- Ayuntamiento: Plaza de la Constitución, 1
Tel. 956 440 306
- Oficina de turismo: C/ Carretera, 1
Tel. 956 440 501
- Museo Raíces Conileñas: Plaza de Santa Catalina, 9
Tel. 956 440 911

TARIFA

www.aytotarifa.com

- Ayuntamiento: Plaza de Santa María, 3
Tel. 956 684 186
- Oficina de turismo: Paseo de la Alameda, s/n
Tel. 956 680 993
- Conjunto arqueológico Baelo Claudia: Ensenada de Bolonia, s/n
Tel. 956 106 797
- Punto de información Parque Natural Del Estrecho: Ctra. N-340, Km 77,5.
Tel. 671 596 146

VEJER DE LA FRONTERA

www.vejerdelafrontera.es

- Ayuntamiento: Plaza de España, 1
Tel. 956 447 179
- Oficina de turismo: Avenida de Los Remedios, 2
Tel. 956 451 736
- Centro de interpretación del patrimonio histórico: Marqués de Tamarón s/n
Tel. 956 450 080

OTRAS DIRECCIONES DE INTERÉS

- Ayuntamiento de Facinas (Entidad Local Autónoma): Plaza de la Paz, s/n
Tel. 956 687 008
- Centro de visitantes de Huerta Grande (P. N. Del Estrecho y P. N. Los
Alcornocales): Ctra. N-340, km. 96. Barriada El Pelayo
Tel. 679 157 543

EMERGENCIAS



INFORMACIÓN COSTA DE TRAFALGAR

www.jandalitoral.org

www.visitatrafalgar.com

TELÉFONOS DE INTERÉS



ITINERARIOS ECUESTRES COSTA DE TRAFALGAR



Financian:



GOBIERNO
DE ESPAÑA

MINISTERIO
DE AGRICULTURA, ALIMENTACIÓN
Y MEDIO AMBIENTE

Promueven:



Colaboran:

